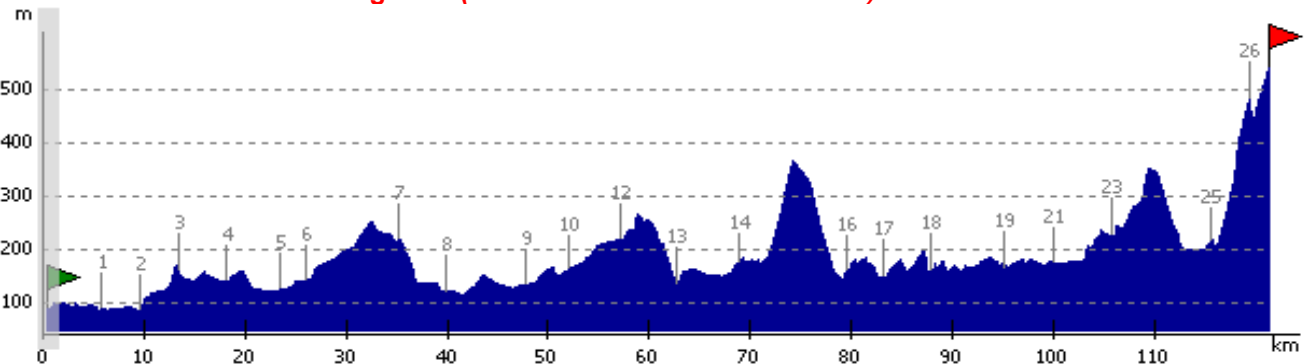


## Herbstfahrt 2009

# Bischofsheim – Potzberg – Bischofsheim

Freitag, 02. Oktober 2009

**Abfahrt: 8.00 Uhr – Hessenring 62 (Abfahrt der Busfahrer: 10<sup>00</sup> Uhr)**



**Bischofsheim (85) 0,0**

(über den Radweg und die Weisenauer Brücke nach)

**Laubenheim**

(den Radweg nach)

**Bodenheim (88) 10,5**

(Radweg)

**Harxheim 13,5**

(Radweg)

**Mommenheim 16,0**

(Radweg)

**Selzen/Hahnheim 19,0**

(Radweg)

**Köngernheim 21,0**

(Radweg – jetzt zum „Hiwwelradweg wechseln“)

**Undenheim 23,0**

(Radweg)

**Gabsheim 26,0**

(Radweg)

**Wörrstadt (217) 31,0**

(durch die Stadt, auf der Hauptstraße nach

**Wallertheim 36,0**

(vor dem Ort die B 420 verlassen, in Wallertheim 200 Meter vor der Bahnlinie links, nach 100 Metern rechts, Bahnlinie queren, dann links, Autobahn queren)

**Gumbsheim 42,0**

(links ab)

**Eckelsheim 44,5**

(am Ortsende – Sportplatz – rechts ab und gleich wieder links)

**Wonsheim 47,0**

(geradeaus Richtung Fürfeld)

**Hof Iben 49,5 – Mittagsrast mit Saumagen und Rösti – Telefon 06709/889**

(geradeaus bis)

**Fürfeld (221) 52,0**

(geradeaus zur B 420, links ab)

**Hochstätten 57,5**

(Ort rechts liegen lassen, weiter die B 420)

**Niedermoschel 62,0**

(auf der B 420)

**Obermoschel (170) 63,5**

(weiter auf der Hauptstraße)

**Unkenbach 66,0**

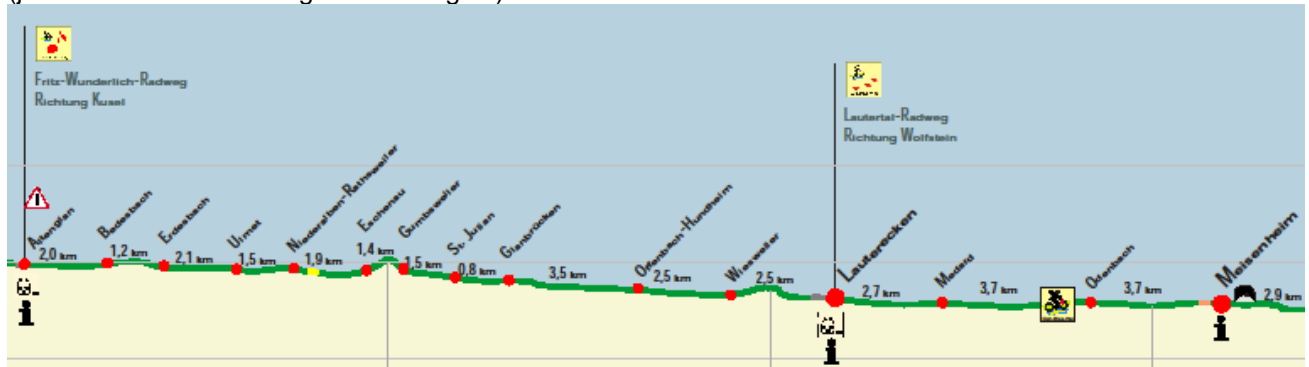
(B 420)

**Callbach 71,0**

(geradeaus bis)

**Meisenheim 75,0**

(jetzt auf den Glanradweg – bis Altenglan)



**Odenbach 79,0**

(Glanradweg)

**Lauterecken 86,0**

**Kaffeerast in der Veldenzschänke, Veldenzplatz 4, (Nähe Schloss) – Telefon 06382/993974  
Kaffee mit Käsekuchen und Apfelkuchen**

(Glanradweg)

**Wiesweiler 88,5**

(Glanradweg)

**Offenbach 91,0**

(Glanradweg)

**Glanbrücken**

(Glanradweg)

**St. Julian 96,0**

(Glanradweg)

**Ulmat 102,5**

(Glanradweg)

**Altenglan (202) 108,0**

(den Radweg verlassen – und südlich, über Mühlbach – auf der B 423 – bis zur Kirche, dann links)

**Föckelberg (476) 112,0**

(vor Föckelberg, rechts ab, bergan)

**Potzberg (540) 113,5**

**Turmhotel auf dem Potzberg, Telefon 06385/720, [info@turmhotel.com](mailto:info@turmhotel.com) [www.turmhotel.com](http://www.turmhotel.com)  
Abendessen als mittelalterliches Mahl**

Germanischer Met aus dem Ochsenhorn

Roggenbrot mit Griebenschmalz

Burggräfliche Fleischpastete mit kalter Tunke

Süppleyn mit Gemüse aus dem Burggarten

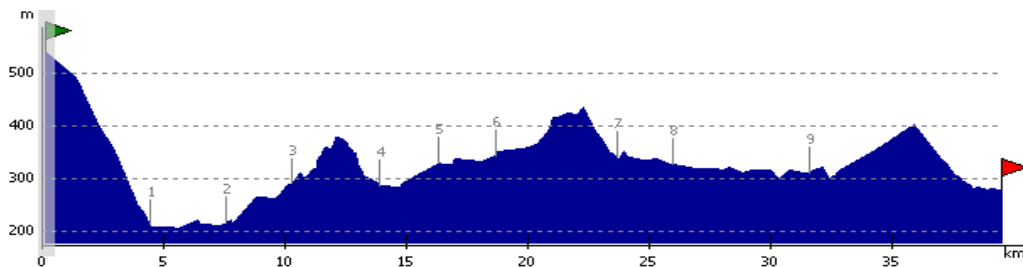
Braten von der zahmen Sau mit Wirsing und Klößen von altem Brot

Apfelkuchen aus der Burgbäckerei

Scheiterhaufen von Käs`

**Samstag, 03. Oktober 2009**

**9.00 Uhr: Rundfahrt durch das herbstliche Pfälzer Bergland, mit einem Abstecher in das Saarland (St. Wendel) und später zur Lichtenburg (größte Burganlage Deutschlands) und dem Fritz-Wunderlich-Radwanderweg**



**Potzberg (540) 0,0**

(bergab bis)

**Altenglan (202) 5,5**

(links ab, Radweg parallel zur B 423 bis)

**Theisbergstegen (216) 7,5**

(rechts ab, Bahnlinie und Bach queren)

**Etschberg (288) 10,0**

(geradeaus, über Höhe 379, bis)

**Schellweiler (286) 14,0**

(rechts halten)

**Ehweiler (329) 16,5**

(im Ort links, später Autobahn queren)

**Konken (344) 19,0**

(im Ort rechts)

**Herchweiler (339) 24,0**

(links ab)

**Osterhof (327) 26,0**

(südlich)

**Niederkirchen im Ostertal (311) 31,5**

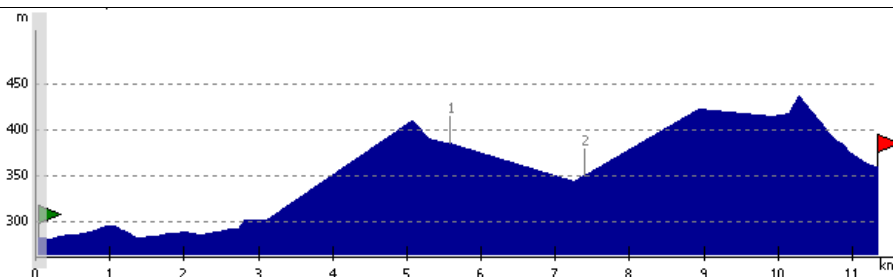
(links ab, bergan – über Höhe 403 bis)

**St. Wendel (279) 40,0**

Die malerische Altstadt mit ihrer historischen Bausubstanz vermittelt noch heute einen Hauch ihrer bewegten Geschichte durch das Mittelalter bis zur Neuzeit. Weithin bekannt ist die Stadt durch ihren in vielen Teilen der Welt verehrten Schutzpatron, den Heiligen Wendalinus, dessen Gebeine in der Basilika ruhen. Wahrzeichen der Stadt ist die Wendalinusbasilika, eine spätgotische Hallenkirche aus dem 14. Jahrhundert, die als schönster Sakralbau des Saarlandes gilt. Der Dom mit der wuchtigen Dreiturmgruppe ist reich an Kunstschatzen. Besonders zu erwähnen sind das Hochgrab mit den Gebeinen des Stadtheiligen, die spätgotische Kanzel und die Gewölbemalereien.

**Cafe Le Journal, Schlossstraße 16, Telefon 06851/2578**

**Lasagne mit Salat**



(zur L 309 über Urweiler bis)

**Leitersweiler (385) 46,0**

(bergab bis)

**Betzelbachermühle (350) 48,0**

(bergan über Höhe 437)

**Oberkirchen (359) 52,0**

(zum Fritz-Wunderlich-Radweg – 14 Kilometer bergab bis)



**Dazwischen verlassen wir kurz den Radweg und fahren zur Burg Lichtenberg. Dort erwartet uns eine Kaffeepause (in der Jugendherberge – Telefon 06381/2632) mit Blechkuchen & Kaffee**



**Kusel (234) 66,0**

(entlang dem Radweg an der 420 bis)

**Altenglan (205) 75,0**

(bergan bis zum)

**Potzberg (547) 79,5**

**Turmhotel auf dem Potzberg, Telefon 06385/720, [info@turmhotel.com](mailto:info@turmhotel.com) [www.turmhotel.com](http://www.turmhotel.com)**

**Abendbuffet „Burg Lichtenberg“**

Räucherfischplatte ( Lachs, Forelle, Heilbutt )

Sahnemeerrettich

Gefüllte Eier mit Crevetten

Pfeffermakrelen

Honigmelonenschiffchen mit Schwarzwälder Schinken

Schinkenröllchen mit Spargel gefüllt

Tomaten mit Fleischsalat gefüllt

Roastbeef, rosa gebraten, mit Mixed Pickles und Remouladensoße

Poularde „Hawaii“ auf Waldorfsalat angerichtet und mit Obst garniert

Salatbowl

Tomatensalat mit Mozzarella

Schweizer Käsesalat

Chinakohlsalat mit Orangenfilets

Maissalat mit Kidneybohnen

Verschiedene Brotsorten und Brötchen

Buttertraube und Griebenschmalz

Schweinemedallions in Pfefferrahmsoße,

Hähnchenbrustfilets in Currysoße mit Obst,

Patnareis und hausgemachte Spätzle

Gemüseauswahl

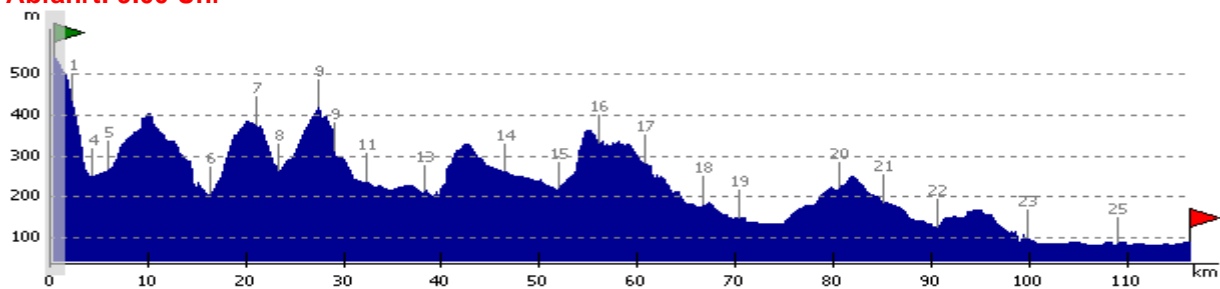
Frischer Obstsalat

Mousses au Chocolat

Espresso

**Sonntag, 04. Oktober 2009**

**Abfahrt: 9.00 Uhr**



**Potzberg (547) 0,0**

(bergab nach)

**Föckelberg**

(rechts ab zur Hauptstraße, dann links bis)

**Niederstaufenbach (250) 4,0**

(geradeaus, Hauptstraße queren)

**Bosenbach (266) 5,6**

(rechts ab)

**Jettenbach (350)**

(links halten)

**Rothelsberg (350)**

(geradeaus zur Hauptstraße, rechts ab, dann links)

**Kreimbach-Kaulbach (207) 16,0**

(bergan)

**Morbach (384) 21,0**

(bergab)

**Niederkirchen (279) 23,0**

(Hauptstraße queren, über Heimkirchen)

**Messerbacherhof (290) 29,0**

(geradeaus, dann links)

**Gundersweiler (235) 32,0**

(geradeaus)

**Imsweiler (220) 33,5**

(geradeaus)

**Rockenhausen (208) 38,0**

(rechts ab, bergan – über Höhe 312)

**Würzweiler (290)**

**Mittagsimbiss im Bürgerhaus Populär Telefon 06361 / 8789,**

**Schnitzel „Populär“ mit Pommes und Salat (kleine Portion)**

(geradeaus)

**Gerbach (260) 46,0**

(geradeaus, nördlich über St. Alban)

**Oberhausen an der Appel (215) 51,5**

(rechts ab, bergan)

**Kriegsfeld (331) 56,0**

(links ab, bergab)

**Mörsfeld (280) 60,5**

(bergab)

**Wendelsheim (175) 66,5**

(geradeaus)

**Flonheim (148) 70,0**

(links halten – über Armsheim, Schimsheim, Rommersheim)

**Wörrstadt (217) 81,0**

(auf den Radweg durch das Industriegebiet über Gabsheim nach)

**Uندنheim 90,0**

(weiter den Radweg bis nach)

**Nierstein (99) 100,0**

(mit der Fähre übersetzen und nach 1,5 Kilometer links ab, den Radweg bis)

**Ginsheim 114,0**

(rechts ab nach)

**Bischofsheim (88)116,0**