

Frühlingstour 2014:

Bischofsheim – Rodgau – Spessart – Franken – Bayrischer Wald

1. Tag, Freitag, 06. Juni 2014

➤ **Abfahrt: 12:00 – Hessenring 62**



Bischofsheim (85) 0,0

Wir verlassen Bischofsheim auf dem Alten Gerauer Weg und folgen ab dem ESV-Gelände dem Radweg Richtung Nauheim, dann Radweg 10 nach

Rüsselsheim-Königstädten 9,5

Weiter auf dem Radweg 10 südlich an Mönchbruch vorbei, kurz vor Mörfelden rechts auf den Radweg 23 abbiegen. B44 und Bahnlinie überqueren; nach Verlassen des Waldes „Im Bachgrund“ links abbiegen; dann rechts/links/rechts nach

Schneppenhausen 23,0

Im Ort links; ab Ortsende Radweg links der Straße über Gräfenhausen bis

Wixhausen 28,0

Durch die Bahnunterführung zur B3, diese halblinks queren zum Forsthaus Kalkofen und weiter nach

Messel (175) 35,3

Links abbiegen und durch den Ort fahren; am Ortsende rechts auf die L3317 abbiegen. Weiter auf der Landstraße bis zur Thomas-Hütte; dort rechts auf Waldweg nach

Eppertshausen 44,0

An der Hauptstraße rechts; an der nächsten Ampel links Richtung Hergershausen. Nach 3 km (Rechtskurve) die Landstraße verlassen und geradeaus auf der neuen Trasse durch den Wald nach

Babenhausen 52,0

Kaffeepause im Cafe König, Fahrstraße 39, 64832 Babenhausen, Telefon 06073/6307546

Kaffee & Kuchen

An der Frankfurter Straße rechts, durch die Stadt Richtung Bahnhof; auf der B26 rechts und gleich wieder links (später Radweg rechts der Straße) nach

Schaafheim 59,5

Im Ort links auf der Landstraße bis

Großostheim 65,0

Rechts in die Breite Straße, links in die Niedernberger Straße, ab Ortsende Radweg rechts der Straße. Kurz vor der Abzweigung Miltenberg rechts auf schnurgeradem Feldweg (später Landstraße) nach

Obernburg (128) 77,0

Durch die Stadt, links über die Mainbrücke nach

Elsenfeld 79,0

Geradeaus, Hauptstraße queren, leicht rechts halten bis zur Umgehungsstraße, links, gleich wieder rechts, über den Parkplatz, den Radweg nach

Schippach 81,0

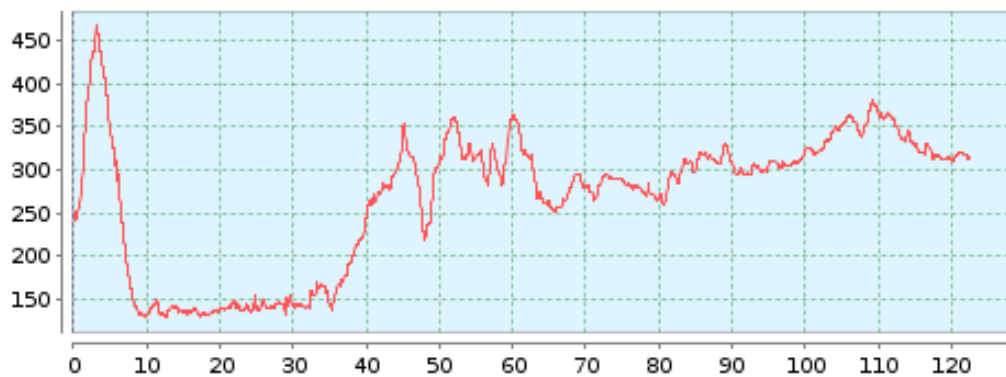
Geradeaus, weiter auf dem Radweg, später parallel zur Straße, an der Kreuzung geradeaus bis

Mönchberg (289) 89,0

Gasthof Krone, Mühlweg 7, 63933 Mönchberg, Telefon 09374/539, www.krone-moenchberg.de, info@krone.moenchberg.de Wäscheservice

Abendessen: Grünkernsuppe, Tafelspitz, Dessert

2. Tag, Samstag, 07. Juni 2014



Mönchberg (289) 0,0

Wir starten am Hotel, fahren nach links, links ab, dann wieder links, dann rechts ab und am Tourismusbüro gleich wieder links, aus dem Ort und gleich bergan. Nach 2,7 Kilometern sind wir schon auf 466 Meter Seehöhe. Jetzt geht es bergab

Fechenbach/Collenberg (131) 8,0

Wir bleiben auf der nördlichen Mainseite und fahren über Dorf- und Stadtprozellen bis

Faulbach (135) 18,0

Es geht weiter entlang der Mainschleifen bis nach

Kreuzwertheim 28,0

Am Ortsende wechseln wir auf die südliche Mainseite

Wertheim 29,0

und fahren weiter östlich bis

Urphar (144) 35,0

Wir verlassen die Uferstraße, fahren rechts ab und verlassen diese Straße nach einem Kilometer wieder. Links abbiegen bis

Dietenhan (194) 37,5

Über Kembach geht es bis

Neubrunn (298) 43,0

Weiter geht es auf der Wertheimer Straße bergan bis zur Höhe 350 und dann bergab bis zur Höhe 227 und wieder bergan

Wenkheim (227) 47,0

Die Hauptstraße verlassen wir nach 100 Metern nach rechts und fahren nach einem Parkplatz wieder rechts auf den Gauweg und verlassen auf diesem den Ort. Bergan geht es bis auf 358 Meter und dann bergab bis

Großrinderfeld (313) 52,0

Mittagspause im Gasthaus zum Löwen, Hauptstraße 16, Telefon 09349/236, Pouladenbrüstchen mit Currysauce mit Reis und Salat

An der Hauptstraße fahren wir links und am Ortsende rechts, später queren wir die Autobahn und fahren bis

Imspan (310) 53,0

Wir bleiben auf der Straße nach Süden, Nach knapp 7 Kilometern geht es links ab zum

Hof Lilach (331) 61,0

Nach dem Hof rechts und weiter auf dem Radweg bis

Kirchheim (270) 64,0

Nach der Bahnlinie auf der Mergentheimer Straße nach Süden, parallel zur Bahn und nach 2 Kilometern links

Gaubüttelbrunn (272) 67,0

Durch den Ort über Allersheim, Euerhausen, Wolkshausen (einen Kilometer nach dem Ort rechts ab). Jetzt auf der Hauptstraße und nach einem Kilometer links ab bis)

Rittershausen (271) 80,0

An der Kreuzung im Ort rechts ab, am Ortsende links und den Radweg bis

Hopferstadt (313) 85,0

An der Straße rechts ab, am Ortsende wieder links und einen Kilometer nach dem Ort rechts ab, südlich bis

Gülchsheim (321) 89,0

Im Orts fahren wir links bis zum Sportlerheim, dann rechts ab bis

Lipprechtshausen (300) 91,0

Am Ortsende überqueren wir einen Bach und fahren links ab über

Gollachostheim

Kaffeepause im Ferienhof Eulennest, Familie Kleinschroth, Kirchplatz 1, 97258 Gollachostheim, Telefon 09848/418

Kaffee und selbstgebackener Kuchen

bis

Gollhofen (305) 97,0

In Gollhofen queren wir die B 13 und fahren nach 500 Metern rechts ab, vorbei an der Stoffmühle

bis

Geckenheim (325) 101,0

Jetzt geht es geradeaus bis

Weigenheim (336) 103,0

Wir fahren nach rechts und biegen im Ort links an, später wieder rechts und südlich, nach 2 Kilometern links bis

Ulsenheim (340) 108,0

Gleich am Ortsanfang fahren wir rechts, queren einen Bach und fahren südlich bis

Seenheim (367) 110,0

Im Ort halten wir uns links bis

Ergersheim (333) 114,0

Im Ort geht es links ab, auf er Straße „Am Sportplatz“ zur Hauptstraße und über Wiebelsheim bis nach

Bad Windsheim (314) 122,0

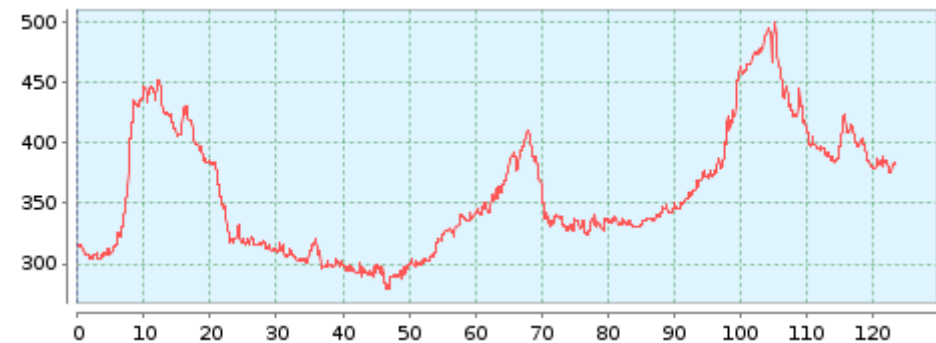
Am Kreisel links die Illsheimer Straße bis zur Bahnlinie. Wir queren diesen und fahren geradeaus. Jetzt geht es durch die Stadtmauer, vorbei an der Spitalkirche, links ab in die Schirmergasse, wir bleiben auf dieser Straße, nach einer Rechtskurve liegt unser Hotel auf der linken Straßenseite.

Gasthof Bürgerbräustuben und Ristorante Le Anfore, An der alten Weed 10, 91438 Bad Windesheim, Telefon 09841/7107, www.leanfore-bw.de, leanfore-bw@t-online.de,

Wäscheservice

Abendessen: Vitello Tonnato, Gebratenes Schweinefilet an Gorgonzolasauce mit Gemüse und Rosmarinkartoffeln, Crepes Suzette an Orangensauce mit Vanilleeis

3. Tag, Sonntag, 08 Juni 2014



Bad Windesheim (314) 0,0

Wir fahren auf der alten Weed nach rechts wieder in die Schirmergasse, nach der Linkskurve und dem Übergang in die Straße „Holzmarkt“ biegen wir rechts in die Engerergasse ab. Dann geht es halbrechts in die Seegasse und weiter in die Nürnberger Straße. Am Ende der Straße rechts ab, Aisch queren und weiter auf der Nürnberger Straße. Dann geht es rechts über den Aisch-Flutkanal bis zum Kreisel, Hier links ab bis

Lenkersheim (307) 3,5

Wir fahren durch den Ort, geradeaus bis

Mailheim (330) 6,5

Jetzt steht die erste Steigung an, es geht bergan bis zum

Haaghof (437) 11,5

Über Linden fahren wir nach

Markt Erlbach (384) 19,5

Am Ortseingang auf der Hauptstraße bleiben, geradeaus bis zum Teich dann rechts am Friedhof vorbei bis

Eschenbach (375) 21,0

Wir halten uns rechts und fahren nach Adelsdorf. Hier queren wir die Zenn und fahren zum „Zenntalradweg“. Auf diesem fahren wir östlich über Heinersdorf bis

Langenzenn (305) 32,0

Am Ortsende queren wir die Zenn und fahren weiter östlich bis

Veitsbronn (302) 40,0

Über Kreppendorf und Ritzsmannshof geht es weiter östlich bis

Flexdorf (298) 45,5

Wir fahren über den Kanal, vorbei an einem Müllberg, queren die Regnitz und fahren nach

Stadeln (290) 47,5

Im Ort fahren wir geradeaus, entlang der Herboldshofer Straße, dann die dritte Straße rechts. Auf der Steinacher Straße geht es geradeaus bis „An der Rampe“. Hier rechts über die Bahn zum Hempeläckerweg. Geradeaus über die Autobahn nach

Steinach

Geradeaus bis zur Hauptstraße, diese queren und geradeaus bis

Boxdorf

Im Ort halten wir uns rechts, queren die B 4 und fahren bis

Kraftshof (306) 52,5

Mittagspause im Gasthof Irrhainstuben, Schiestlstraße 53, 90427 Kraftshof, Telefon 0911/306252 Sardinien mit Zaziki, Reis und Salat

Den Knappsteig fahren wir bis zum Ende, dann links bis zum „Schwarzen Adler“, hier rechts und geradeaus auf der Schiestlstraße, vorbei am Golfplatz, dann über die Autobahn auf dem Heroldsbergerweg östlich, später nördlich, dann rechts bis

Heroldsberg (345) 61,5

Wir fahren durch die Schützenstraße zur Hauptstraße, hier links, gleich wieder rechts zum Laufer Weg, queren die B 2 und fahren auf dem Mühlweg bis

Lauf (342) 71,0

Jetzt rechts hinunter in den Ort, vor der Bahnlinie links und immer geradeaus. Nach dem Ortsteil Heuchling queren wir die Bahnlinie und die A9 und fahren parallel zur B 14 östlich bis

Altensittbach (337) 82,0

Hier biegen Radweg und Straße nach Süden ab, der Radweg bleibt nördlich der B 14 und kommt später wieder zur Straße, weiter über

Pommelsbrunn

Kaffeepause in Julis Garten, Sulzbacher Straße 26, 91224 Pommelsbrunn, Telefon 09154/1285 Kaffee und hausgemachter Kuchen

bis

Weigendorf (382) 97,0

Hier verlassen wir den Radweg und fahren auf der B 14 bis

Kauerhof (430) 107,0

Jetzt rechts ab in das Gewerbegebiet und auf dem Radweg weiter bis

Sulzbach-Rosenberg (390) 112,5

Jetzt östlich auf der Rosenbachstraße bis

Poppenricht (413) 117,0

Weiter südöstlich, Bundesstraße 299 queren, parallel zur Vils, diese am Englischen Garten queren, Pfalzgranering und Kaiser-Ludwig-Ring, parallel zur Bahn, rechts ab in die Bahnhofstraße, **gleich** wieder rechts

Amberg (388) 122,5

Hotel Brunner, Batteriegasse 3, 92224 Amberg, Telefon 09621/4970, www.hotel-brunner.de info@hotel-brunner.de, [Wäscheservice](#)

Abendessen: Radlerbrotzeit mit Wurst, Schinken, Käse und einer Maß im Biergarten

4. Tag, Montag, 09. Juni 2014



Amberg (388) 0,0

Wir fahren geradeaus auf die Straße „Hinter der Mauer“ und rechts/links durch das Nabburger Tor. Im Kreiseln nehmen wir die dritte Ausfahrt und bleiben auf der B 85. Wir verlassen die Stadt und fahren auf der B 85 bis zur Autobahnauffahrt. Hier halten wir uns links und fahren auf die St. 2151 bis

Fensterbach (380) 14,0

Weiter bis

Schwarzenfeld (363) 22,5

Geradeaus in den Ort, Naab und Autobahn queren und weiter über Traunricht, hier südlich und bei Kilometer 22,5 links ab, vorbei an einer Seenlandschaft, in Sonnenried geradeaus bis

Fuhrn (503) 35,0

Geradeaus über Luigendorf, Ebersdorf, Lengfeld bis

Neunburg v.W. (492) 41,0

Nicht in den Ort fahren, sondern südlich die Industriestraße bis

Diendorf (475) 45,5

Auf dem Weg nach Seebarn – nach 47,2 Kilometern links Richtung Gütenland

Mittagspause: Hotel am See, Gütenland 22, Telefon 09672/92190

Hirschbratwurst mit Bratkartoffeln und Sauerkraut oder Salat

Geradeaus bis

Seebarn (498) 48,5

Jetzt bergan bis zur Höhe 545 und bergab über Hillstedt, entlang der Schwarzach bis

Rötz (450) 54,5

Im Ort fahren wir links, die Regensburger Straße, dann rechts zur Böhmerstraße und vor der B 22 wieder rechts zur Gmünder Straße. Dann wieder rechts nach

Gmünd

Nach dem Ort links, den Radweg, der nördlich wieder zur B 22 führt. Wir fahren entlang der B 22 bis

Rahn (464) 64,5

Wir bleiben auf dem Radweg und fahren parallel zur B 22 bis

Grafenkirchen (495) 69,0

Kaffeepause im Gasthof Wirts-Wast, Jakobstraße 10 (an der Kirche), 93482 Grafenkirchen,

Telefon 0172/8678285, www.wirts-wast.de, info@wirts-wast.de

Kaffee und Kuchen oder Eisbecher

Jetzt nach rechts zum Radweg bergan bis zu Höhe 525. In der Abfahrt bei Kilometer 73 verlassen wir den Radweg und fahren auf der B 22 bergab bis kurz vor Cham. Hier biegen wir rechts ab und fahren auf der St 2151 nach

Cham (384) 80,0

Südlich der Bahnlinie geht es bis zur Forstamtsstraße. Jetzt links ab, Bahnlinie queren, rechts ab die Ludwigstraße, später Hafnerstraße, wieder rechts die Fuhrmannstraße, den Regen queren, südlich die Janahofer Straße, dann links – östlich bis zur B 85, Straße queren bis

Chammünster (381) 84,0

Wir fahren geradeaus über Chameregg, immer südlich der Bundesstraße 85 bis

Chamerau (380) 88,0

Im Kreiseln auf der B 85 bleiben, nach 200 Metern links die Chamer Straße bis zum Regen

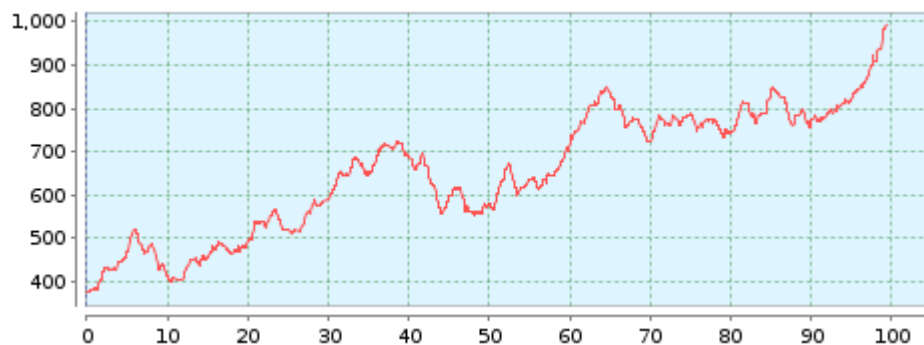
Gasthof & Metzgerei Bäckerwirt, Chamer Straße 5, 93466 Chamerau, Telefon 09944/763,

www.gasthof-baeckerwirt.de, mail@gasthof-baeckerwirt.de, **Wäscheservice**

Abendessen: Leberknödelsuppe, Filetpfandl mit Rahmschwammerl und Käse überbacken, Röstli und Salatteller, Dessert

5. Tag, Dienstag, 10. Juni 2014

- **Abfahrt von Steffi Schlott mit Marga und Karl Hallen in Bischofsheim (mit Gepäck)**



Chamerau (380) 0,0

Wir fahren südlich über den Regen und die Bahnlinie, dann links die Kötztlinger Straße nördlich und biegen rechts auf die St 2132 bis

Lederdom (461) 5,0

Wir fahren weiter bis

Bad Kötzing (410) 10,0

Am Kreisel links und gleich rechts in die Torstraße, geradeaus, Rechtskurve, links zur Ludwigstraße und vorbei am Krankenhaus, den Regen queren und gleich links ab bergan bis

Arnbruck (558) 23,0

Jetzt nicht in die Stadt fahren, sondern weiter südöstlich bis

Bodenmais (650) 35,0

Nach dem Rewe-Markt die Hauptstraße verlassen, links halten und der Bahnhofstraße folgen. Nach der Tourist-Information den Ort verlassen und auf der Regenstraße südlich bis zur Hauptstraße. Hier rechts abbiegen und zurück zur St 2132, links ab über Langdorf bis

Zwiesel (577) 50,0

Mittagspause im Gasthof am Anger, Angerstraße 7, 94227 Zwiesel, Telefon 09922/803858, Pute im Parmesan-Ei-Mantel mit Pastavariationen und Salat

Wir fahren in die Stadt, queren den Schwarzen Regen und fahren an der Dampfbierbrauerei links ab. Jetzt geradeaus bis zum Stadtplatz, hier rechts, vorbei an den Einkaufsmärkten. Jetzt die Hauptstraße verlassen und der Lichtenthaler Straße folgen. Wir queren die B 11 und kommen bei der Flanitzmühle zurück auf die Hauptstraße. Hier geht es rechts ab bis

Frauenau (621) 56,0

Dieser Straße folgen wir über Althütte bergan bis

Klingenbrunn (828) 65,0

Es geht geradeaus bis

Spiegelau (750) 69,0

Am Ortsende von Spiegelau am Kreisel links ab, die Nationalparkstraße bis zum

Nationalparkzentrum (811) 81,5

**Kaffeepause im Cafe Eisenmann am Nationalpark, Böhmerstraße 25, Telefon 08558/9749380
Kaffee und Kuchen nach Wahl**

Wir fahren weiter bis zum

Ortseingang von Mauth (771) 90,5

Vor der Steigung biegen wir links ab und fahren nördlich leicht bergan bis zum

Freilichtmuseum (922) 98,0

Jetzt kommt die letzte Steigung – geradeaus bis

Finsterau (988) 99,0

**Hotel Bärnriegel, Halbwaldstraße 32, 94151 Finsterau, Telefon 08557/96020,
www.wilde-genuesse.de, info@landhotel-baernriegel.de**

Abendessen:

6. Tag, Mittwoch, 11. Juni 2014

9.00 Uhr

Ausflug zum Nationalparkzentrum (19 Kilometer) mit dem Fahrrad oder den Autos. Rundgang durch den Nationalpark mit Tierfreigehege (ca. 2 Stunden). Danach Besuch des Baumwipfelpfades mit einem tollen Blick über den Bayerischen Wald – incl. Mittagsbrotzeit.

Fahrt zum Freilichtmuseum Finsterau und Besuch der Ausstellung mit Kaffeepause am Nachmittag. Danach individuelle Rückkehr zum Hotel (ca. 1 Kilometer), Entspannung in der Saunalandschaft und Abendessen um 19.30 Uhr.

Hotel Bärnriegel, Halbwaldstraße 32, 94151 Finsterau, Telefon 06557/96020,
www.wilde-genuesse.de, info@landhotel-baernriegel.de
Abendessen:

7. Tag, Donnerstag, 12. Juni 2014



9.00 Uhr

Radtour in Deutschland und Tschechien – Auf dem Dach des Bayerischen Waldes

Finsterau (988) 0,0

Wir starten am Hotel und fahren östlich bis zum

Grenzübergang (1.165) 5,0

Nach der Grenze geht es rechts ab, auf dem Kammweg bis

Strazny (835) 18,0

Links ab, für 2 Kilometer auf der Straße, dann rechts, wieder auf dem Kammweg bis

Stozec (780) 29,0

Rechts ab, zurück nach Deutschland

Haidmühle (828) 35,0

Rechts ab, aber nicht die Hauptstraße

Bischofsreut (995) 40,0

Nördlich bis

Philippsreut (945) 45,0

Bergan bis

Mitterfirmiansreut (1.010) 50,0

Bergab bis kurz vor

Annathalmühle (780) 54,0

Rechts ab

Finsterau (988) 59,0

Hotel Bärnriegel, Halbwaldstraße 32, 94151 Finsterau, Telefon 08557/96020,

www.wilde-genuesse.de, info@landhotel-baernriegel.de

Abendessen:

8. Tag, Freitag, 13. Juni 2014

9.00 Uhr

Wanderung zu einem der imposantesten Berge des Bayrischen Waldes, dem Lusen. Gemeinsames Mittagessen im Berghof am Lusengipfel und Abstieg zurück zum Hotel – (Verpacken der Fahrräder) – Entspannung in der Saunalandschaft und Abendessen um 19.30 Uhr.

Hotel Bärriegel, Halbwaldstraße 32, 94151 Finsterau, Telefon 08557/96020,
www.wilde-genuesse.de, info@landhotel-baernriegel.de

Abendessen:

9. Tag, Samstag, 14. Juni 2014

9.00 Uhr

Fahrt mit den Kleinbussen zurück nach Bischofsheim