Euroradler 2015: Von der Mainspitze bis in die Sahara (Roadbook Stand 25.01.2015)

1. Tag, Mittwoch, 13. Mai 2015
Wir starten um 6°° Uhr in Bischofsheim, Hessenring 62

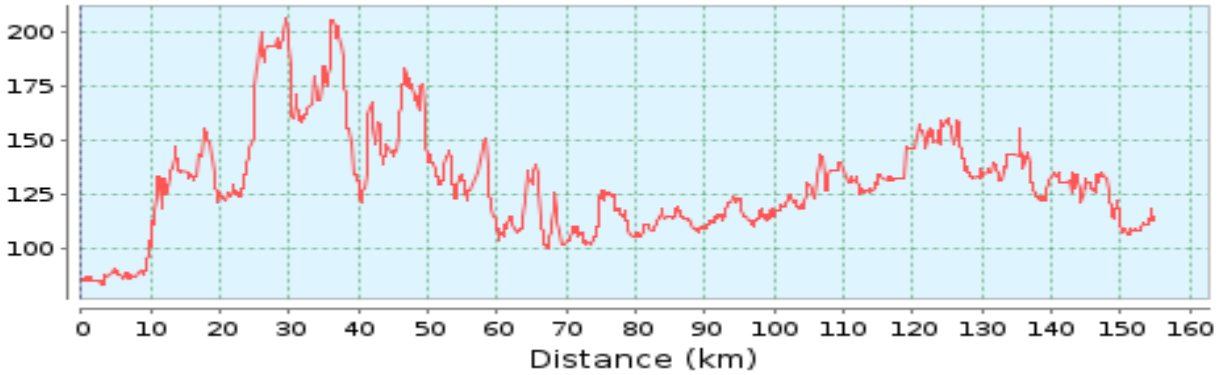

Bischofsheim (85) 0,0
(über die Weisenauer Brücke nach)
Laubenheim 5,5
(Radweg bis)
Bodenheim 9,0
(rechts halten und vor)
Gau-Bischofsheim 12,0
(zum Radweg – vorbei an)
Mommenheim 15,0
(bis)
Selzen 18,0
Köngernheim (125) 21,0
(B 420 queren)
Friesenheim (130) 23,0
(geradeaus, leichte Steigung)
Weinolsheim (190) 25,5
(am Ortsende, an der zweiten Kirche rechts ab)
Dolgesheim (190) 28,0
(am Ortseingang rechts halten, am Ortsende links, der Hauptstraße folgend)
Hillesheim (180) 30,5
(am Ortsende geradeaus bis)
Hessloch (180) 34,5
(rechts zum Ort, in Hessloch – an der Kirche – links ab, nach 4 Kilometer leichtes Gefälle bis)
Westhofen (125) 39,5
(im Ort geradeaus und am Ortsende halbrechts – später Autobahn queren)
Gundheim (145) 43,5
(geradeaus, im Ort an der Kirche vorbei bis)

Flörsheim-Dahlsheim (180) 47,0
Frühstückspause: Cafehaus Sommer, Moorgasse 14, Telefon 06243/905553
Kaffee und frische Brötchen mit Wurst und Käse

(in Niederflörsheim rechts ab, nach ½ Kilometer wieder links halten bis)
Monsheim (135) 49,5 (nach dem Bach links, vorbei an der Kirche, 2 Kilometer auf der B 47, dann rechts ab bis)
Hohen-Sülzen (140) 53,5
(geradeaus bis)
Offstein (130) 55,5
(vorbei an der Kirche – geradeaus – Bahnlinie queren)
Dirmstein (103) 60,5
(an der Hauptstraße links, nach 200 Meter rechts, nach 300 Meter – an der Kirche – rechts)
Laumersheim (108) 63,0
(an der Kirche links ab, nach dem Ort die Autobahn queren, bis)
Weisenheim am Sand (105) 68,0
(vorbei an zwei Kirchen, Bahnlinie und Bach queren, in der Linkskurve der Straße den Radweg geradeaus, nach

Erpolzheim (110) 73,0
(am Radwegende links, nach 200 Meter rechts, direkt nach der Kirche links, den Radweg bis zur B 37, links, nach 200 Meter rechts bis)
Gönnheim (113) 78,0
(geradeaus, zweite Straße – an der Kirche – links)
Rödersheim (105) 81,0
(im Ort rechts)
Meckenheim (110) 83,0
(an der B 36 rechts, nach 200 Meter an der Kirche links, nach 100 Meter rechts, später Autobahn und Bahnlinie queren)

Hassloch (113) 94,0
Mittagsrast – Hubertushof, Lachener Weg 200, Telefon 06324/2234
Putensteak mit Spätzle und Salat

(geradeaus, Rehbach und Speyerbach queren, bis)
N.-Geinsheim (113) 98,0
(an der Kirche rechts ab, Schlossgraben queren, nach 2 Kilometer rechts ab)
Altdorf (120) 102,0
(am Ortsende links ab, vorbei an der Freimersheimer Mühle bis)
Hochstadt (130) 108,0
(am Ortsende links ab bis)
Offenbach an der Queich (130) 116,0
(an der Hauptstraße links, Brühlgraben und Bahnlinie queren, dann rechts ab bis)
Insheim (155) 122,0
(südlich bis)

Impflingen 125,0
Kaffeepause - Cafe Nostalgie, Hauptstraße 10, Telefon 06341/9946897
Kaffee und Kuchen vom Buffet

Rohrbach 127,5
(im Ort links, gleich wieder rechts)
Steinweiler 130,0
(an der Kirche rechts, dann links ab, den Radweg südlich, vorbei am Erlenhof, nach dem Altbach rechts bis zur Bahnlinie, die B 427 südlich bis)
Minfeld 136,0
(links ab, am Ortsende rechts, südlich bis)
Büchelberg 144,0
(an der Kirche links halten, geradeaus zur B 9, südlich)
Lauterbourg 149,5
(südlich, vor dem Bahnhof die Bahnlinie queren, parallel zur Bahnlinie

Mothern (125) 155,0

Hotel A l'Ancre, Route de Lauterbourg 2, Telefon 0033 388948199,
www.ancremothern.com hotel@ancremothern.com
Abendessen: Hausmacher Presskopf mit Rohkostsalat oder Schneckenpfännchen auf feinem Sauerkraut , Nierenzapfen mit Schalotten oder Kalbsrücken an Pfifferlingen mit hausgemachten Spätzle, Käsevariationen, Apfelstrudel mit Vanilleeis und Sahne oder Gratin mit Münsterkäse – flambiert mit Marc des Gewürztraminer

2. Tag, Donnerstag, 14. Mai 2015

Mothern (125) 0,0
(auf der D 248 südlich bis)
Seitz 7,0
(weiter südlich)
Beinheim 13,0
(am Ortsende geradeaus´, auf der N 63)
Roppenheim 15,0
(weiter südlich)
Roeschwoog (119) 18,0
(weiter südlich)
Auenheim 20,0
(weiter auf der D 468 bis)
Drusenheim 28,0
(rechts ab)
Herrlisheim 33,0
(südlich)
Gambsheim 37,0
(auf der D 468)
Kilstett 39,0
(südlich)
La Wantzenau 43,0
(am Bahnhof links, Bahnlinie queren, weiter auf der D 468 bis zum Kreisel „Enclave“, hier rechts halten, parallel zur Bahnlinie, südlich bis)
Straßbourg 54,0
(links halten in Richtung der Cathedrale, Rhein-Rhone-Kanal queren, Bahnlinie queren, Gewerbegebiet rechts, Sportplatz links liegen lassen, südlich, an der Kreuzung links ab, Rechtskurve, südlich)
Plobsheim (139) 69,0
(auf der D 468 südlich)
Gerstheim 80,0
(südlich über Obenheim bis)
Boofzheim 87,0
(südlich die D 468 über Friesenheim, Diebolsheim, Saasenheim, Richtolsheim, Artolsheim)
Marckolsheim (230) 110,0
(Hauptstraße queren, in den Ort, südlich)
Kunheim (264) 120,0
(weiter südlich bis)

Biesheim (191) 124,0
Hotel: Groff, Grand rue 50, Telefon 0033 389303060,
www.deux-clefs.com, info@deux-clefs.com
Abendessen: Gemischte Wurstplatte mit Selleriesalat, Gefüllte Kalbsbrust mit Spätzle, Käsevariationen, Eispastete

3. Tag, Freitag, 15. Mai 2015

Biesheim (191) 0,0
(südlich bis)
Neuf Brisach 3,0
(durch die Altstadt zur D2 bis)
Weckolsheim 6,0
(auf der D 1 bis)
Dessenheim 10,0
(südwestlich über Rustenhart)
Hirtzfelden 18,0
(am Ortsende rechts halten, später Autobahn queren)
Enisheim 28,0
(geradeaus, durch den Ort, Bach queren)
Pulversheim (228) 34,0
(geradeaus bis)
Wittelsheim 40,0
(im Ort links ab, Bahnlinie, dann Autobahn queren)
Reiningue (264) 46,0
(südlich, Autobahn queren)
Heimsbrunn 49,0
(südlich die D 19 bis)
Galfingue 52,0
(im Ort rechts, die D 18 bis)
Bernwiller 56,0
(Hauptstraße queren, weiter auf der D 18)
Balschwiller 60,0
(nach dem Ort links)
Hagenbach (297) 63,0
(auf der D 103 bis)
Dannemarie (330) 66,0
(Hauptstraße queren, über Manspach, Romagny, Magny, Chavannes bis)
Vellescot (395) 78,0
(südlich die D 3 bis)
Boron 80,0
(im Ort rechts, am Ortsende links, die D 36 bis)
Grandvillars (340) 85,0
(rechts ab, die Hauptstraße parallel zur Bahnlinie)
Morvillars (385) 88,0
(links ab)
Mezire 90,0
(im Ort links, Hauptstraße verlassen, südlich die D 39, später D 40, bis)
Dampierre 92,0
(zur Hauptstraße, links, gleich wieder rechts, südlich die D 480, bis)
Dasle 96,0
(links, kurz die Hauptstraße, dann rechts)
Vandoncourt (417) 98,0
(am Ortsende rechts, die D 480)

Herimoncourt 102,0
(rechts die Hauptstraße, gleich wieder links die D 122)
Thulay (513)105,0
(links)
Roches les Blamont (552) 107,0
(rechts die D 122, Hauptstraße queren, nach 800 Metern links)
Autechaux-Roide 112,0
(die D 122 bis)

Pont des Roide (353) 118,0
Hotel: Le Petit Relais, Place du General de Gaulle 15, Telefon 0033 381318137,
www.hotel.le-petit-relais.fr contact@hotel-le-petit-relais.fr
Abendessen:

4. Tag, Samstag, 16. Mai 2015

Pont de Roide (353) 0,0
(westlich die D 73)
Dambelin (421)9,0
(weiter auf der D 73)
Glainans (462) 19,0
(geradeaus)
Anteuil 22,0
(geradeaus auf der D 73)
Clerval 27,0
(links, Canal queren), links auf der N 83 bis)
Baume les Dames (279) 42,0
(im Ort links, Canal queren, danach sofort Hauptstraße verlassen, rechts ab, die D 112)
Bretigney (399) 50,0
(geradeaus bis)
Champlive 56,0
(nicht in den Ort, geradeaus, dann links ab, südlich, die D 35)
Bouclans (522) 61,0
(weiter südlich, die D 34)
Naisey (476) 64,0
(südlich, die D 387)
L‘ Hospital du Grosbois (571) 73,0
(südlich, Bahnlinie queren, die D 2 E)
Charbonnieres (545) 76,0
(zur Hauptstraße, dort rechts)
Saules (563) 81,0
(die D 492)
Ornans (345) 86,0
(rechts, im Ort links, die D 492)
Chantrans (634) 96,0
(rechts halten)
Bolandoz 102,0
(auf der D 492 westlich)

Nans 114,0
(weiter auf der D 492)

Salins les Bains (346) 124,0

Hotel: La Residence Sander, Rue de la Republique, Telefon 0033 384733640,
www.residencesander.com residencesander@hoteldesdeuxforts.fr
Abendessen:

5. Tag, Sonntag, 17. Mai 2015

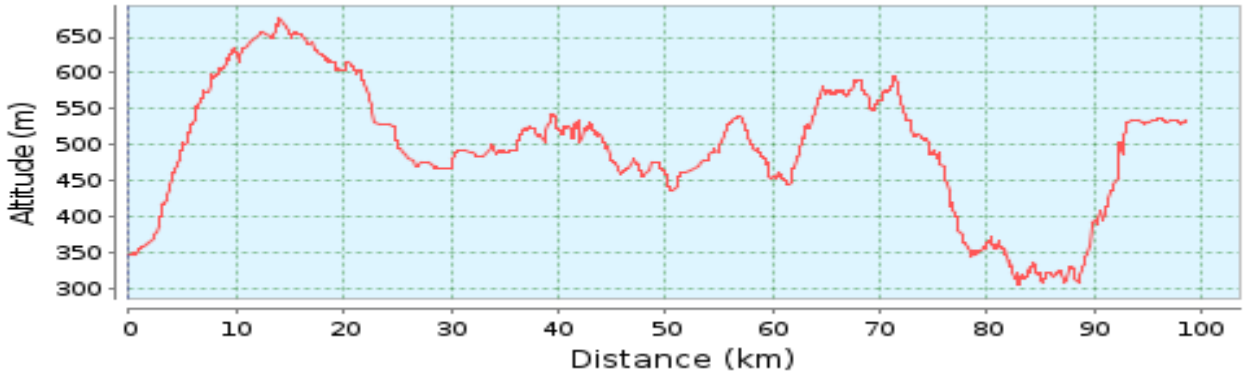

Salins les Bains (346) 0,0
(auf der D 472 östlich, nach dem Ort rechts, die D 467 südlich)
Pont d Hery (600) 9,0
(auf der D 467 weiter, Bahnlinie queren, rechts zur D 23)
Valempoulieres (653) 17,0
(die D 23 bis)
Montrond 21,0
(Hauptstraße queren, südlich die D 23)
Crotenay (505) 27,0
(auf die D 27 wechseln)
Pont du Navoy (485) 31,0
(vor dem Ort, links zurD 27 südlich)
Montigny 33,0
(weiter südlich auf der D 27 bis)
Doucier (522) 41,0
(am Ortsende rechts halten, weiter die D 27)
Charcier 44,0
(weiter auf der D 27)
Boissia 51,0

(an der Hauptstraße rechts ab bis)
Patornay (440) 54,0
(Fluss queren, links ab, die D 49 südlich bis zum Abzweig der D 60, hier links halten, südlich)
La Tour du Meix 64,0
(nicht in den Ort - die D 470 queren)
Onoz (590) 73,0
(weiter südlich)
Cernon 79,0
(weiter auf der D 60)
Chancia (326) 89,0
(weiter auf der D 60)
Dortan 93,0
(zur D 31, südlich)
Oyomnax 99,0
(auf der Hauptstraße bleiben, durch die Stadt, rechts ab)

Bellignat (532) 103,0

Hotel: Melodie, Avenue Victor Hugo 2, Telefon 0033 474734526,
www.hotel-melodie.fr hotel.melodie@wanadoo.fr
Abendessen: Lachssalat mit Nudeln, Huhn mit Reis, Französischer Käse, Apfeltorte

6. Tag, Montag, 18. Mai 2015

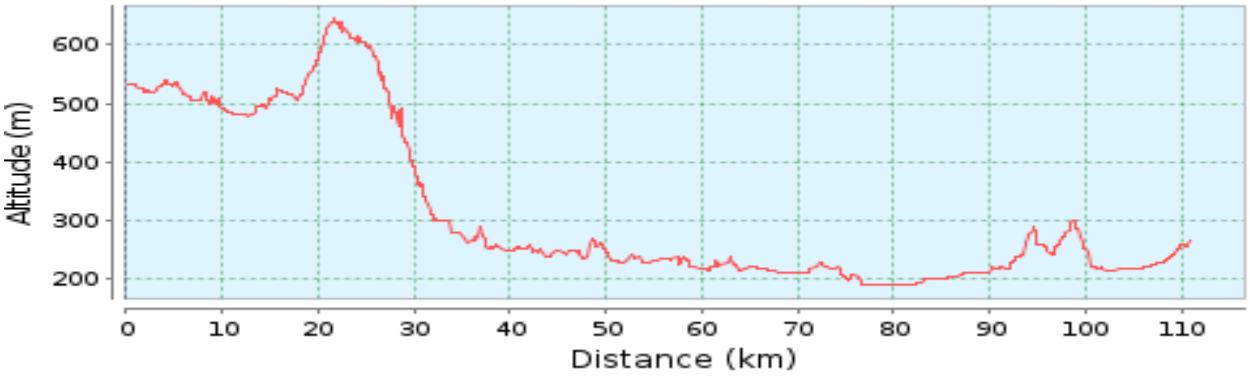

Bellignat (532) 0,0
(den Ort südlich, auf der D 111, verlassen)
Martignat 5,0
(Bahnlinie queren, zur D 984d und rechts ab)
La Cluse 11,0
(weiter auf der N 84, südlich, nach 5 Kilometern die Autobahn queren und auf der N 84 bleiben)
Cerdon (381) 31,0
(auf der N 84 bleiben bis 1,5 Kilometer nach Poncin, rechts ab, Fluss queren, auf der D 984 bis)
Pont d Ain (255) 42,0
(Autobahn queren, auf der D 984 über Vrambon südlich)
Priay 51,0
(weiter auf der D 984, über Villieu Loyes Mollon)

Meximieux (220) 66,0
(zur Hauptstraße, rechts ab, am Bahnhof vorbei, links die Bahnlinie queren, die D 65 südlich)
Charnoz 63,0
(weiter auf der D 65 bis)
Loyettes (190) 82,0
(im Ort die Rhone queren, südlich bis)
St. Romain de Jalionas 84,0
(zur Hauptstraße, links ab, südlich auf der D 517n, nach 3 Kilometer am Kreisel die zweite Ausfahrt, für einen Kilometer auf der D 75 bleiben, dann links ab, südlich zur D 18, links ab)
Panossas (260) 96,0
(auf der D 18 weiter südlich, Autobahn queren)

Bourgoin Jallieu (242) 112,0
Hotel: Mister Bed City, Avenue d Italie, RN6 Porte Medicins, Telefon 0033 474283800, www.misterbed.fr
Abendessen: La Fantasia de Marrakesch, Rue Pontcottier, Telefon 0033 437030425

7. Tag, Dienstag, 19. Mai 2015

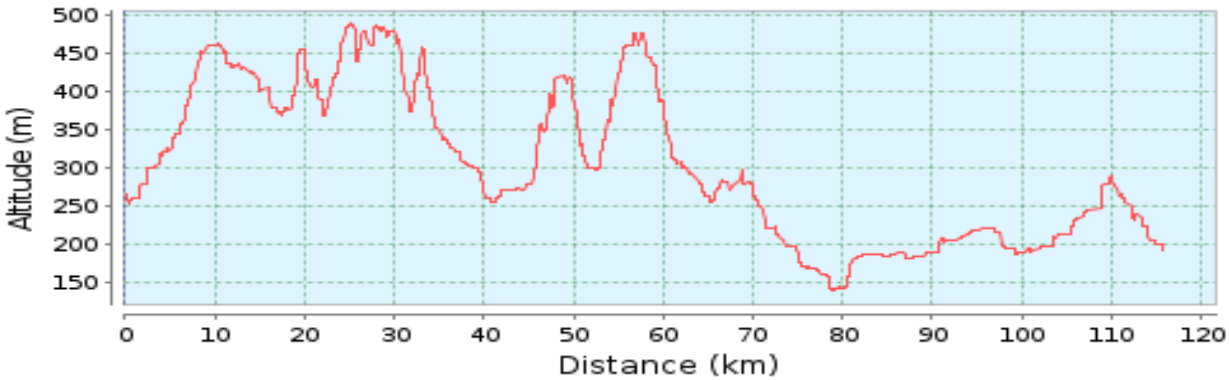

Bourgoin Jallieu (242) 0,0
(Bahnlinie queren, auf der D 522 südwestlich bis)
St. Jean de Bournay (369) 18,0
(nicht in den Ort, sondern links, die D 518 für 200 Meter, dann links)
St. Julien de Herms (480) 31,0
(an der Kirche vorbei, D 37 queren, südlich durch den Wald, D 51 queren, an der Biegung rechts halten)
Pisieu 35,0
(die D 135 a bis)
Beaurepaire (282) 41,0
(in die Stadt, links halten, südlich, Bahnlinie queren, Hauptstraße queren, D 538 bis)
Lens Lestang (341) 48,0
(südlich)
Hautervies (300) 54,0
(im Ort, an der Kirche links, D 538 südlich)
Marges 68,0
(südlich)
Peyrins (212) 75,0
(südlich, Hauptstraße queren)
Romans s Isere (181) 81,0
(durch die Innenstadt, Bahnlinie und l'Isere queren, parallel – westlich – zum Fluss, an der Autobahnauffahrt die A 8 queren, südlich die D 538)
Alixan 91,0
(weiter südlich)
Montlier 106,0
(weiter südlich)
Chabeuil 99,0
(Hauptstraße verlassen, mitten durch den Ort, südlich zur Hauptstraße, südlich, am Ortsanfang links ab zum Bahnhof)

Crest (191) 118,0
Hotel: La Saleine, La Croix de Romans, Telefon 0033 475579068,
www.la-saleine.com contact@la-saleine.com
Abendessen:

8. Tag, Mittwoch, 20. Mai 2015
Abfahrt der Busfahrer um 7 Uhr im Hessenring 62

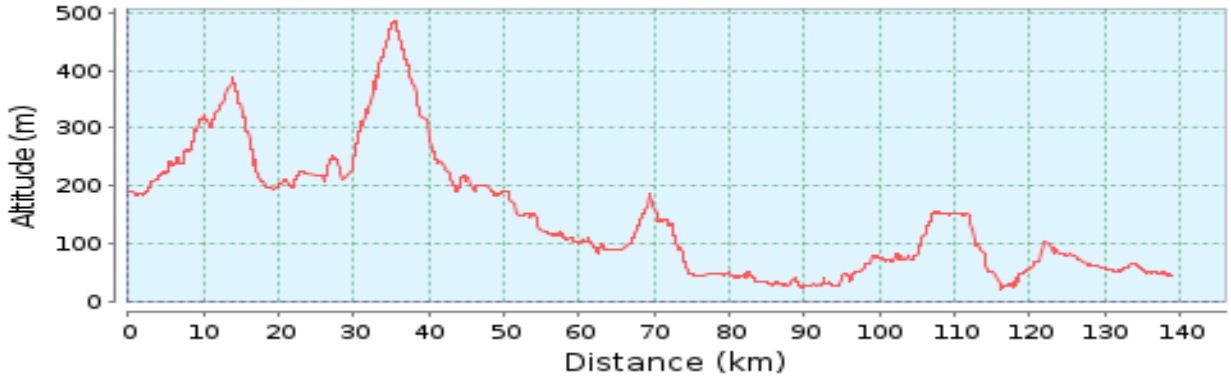

Crest (191) 0,0
(südlich, D 164 queren, auf der D 538 bis vor)
Lambres 3,0
(links halten, zur D 26 – auf dieser Straße über le Peage südlich bis)
Puy St. Martin (212) 18,0
(nach der Kirche links, die D 107, nach einem Kilometer rechts D 107 A bis)
Charlos 23,0
(an der Kirche vorbei südlich die D 9)
La Begude de Mazenc 29,0
(südlich die D 9)
Aleyrac (472) 35,0
(südlich)
Salles souns Bois (257) 42,0
(nicht in den Ort, rechts halten, D 56, an der Kreuzung links ab)
St. Víncent/Girgan 45,0
(Hauptstraße queren, D 71 südlich)
Chamaret 50,0
(D 71 südlich)
Montsegur sur Lauzon (152) 55,0
(im Ort links halten, südlich)
La Baume de Transit 57,0
(nicht in den Ort, westlich vorbei bis)
Suze la Rousse (97) 65,0
(an der Kirche rechts, 200 Meter auf der Hauptstraße, links D 117)
Rochegude 70,0
(zur Kirche, rechts liegen lassen, D 117 bis)
La Mastre (141)74,0
(links ab)
La Galle 77,0
(südlich bis)
Orange (87) 85,0
(in die Innenstadt, rechts halten, auf der D 976 Autobahn queren, Rhone queren)
Roquemaure (23) 96,0
(weiter auf der Hauptstraße, an der Kreuzung – nach 5 Kilometern – geradeaus)
Rochefort du Gard (145) 105,0
(auf der D 976 südwestlich bis zur N 100. Rechts ab, Autobahn queren)
Remoulins (26) 117,0
(auf der Hauptstraße bleiben, Kanal queren, später Autobahn queren)
St Gervasy 128,0
(auf der Hauptstraße weiter, Autobahn queren)

Nimes (44) 140,0

Hotel: Cesar, Avenue Feucheres, Telefon 0033 466292990,
www.hotel-nimes.net nimeshotelcesar@orange.fr
Abendessen:

9. Tag, Donnerstag, 21. Mai 2015

Nimes (44) 0,0
(die Stadt südwestlich verlassen, vorbei am Flughafen, D 40)
Caveirac 11,0
(weiter auf der D 40)
Villevieille/Sommieres (35) 29,0
(Fluss queren auf der D 22 weiter westlich)
Galargues 36,0
(weiter westlich)
St Bauzille de Montmel (114) 41,0
(an der Kirche links, südlich)
Montaud 43,0
(auf der D 21 südwestlich, später D 68 queren)
Montpellier 61,0

(zur Bahnlinie, südlich Richtung Autobahn, Autobahn queren, zur D 116)
Villeneuve les Maguelone 75,0
(den Ort links liegen lassen, parallel zur Bahnline)
Mireval 80,0
(geradeaus)
Vic la Gardiole 82,0
(durch den Ort, nach zwei Kilometern rechts ab, Bahnlinie queren, zur Hauptstraße, links ab)

Sete 99,0
Fährhafen:

Hotel: Le National, Rue Pons De Lherault, Telefon 0033 467746785,
www.hotellenational.fr contact@hotellenational.fr
Abendessen:

Abfahrt der Fähre um 20 Uhr – Fahrzeit 40 Stunden (Einschiffen ab16 Uhr)

10. Tag, Freitag, 22. Mai 2015

Rückfahrt der Bahnfahrer (Option) 7.04 Uhr ab Sete – über Paris – Ankunft um 17.01 Bischofsheim

Auf See

11. Tag, Samstag, 23. Mai 2015

Ankunft in Tanger (Med) um 12 Uhr mitteleuropäische Zeit, marokkanische Zeit 11 Uhr

Tanger/Hafen (0,0) 0,0
(das Hafengelände in südwestlicher Richtung verlassen, zwischen Bahnlinie und Autobahn entlang, dann kurz auf der N 6 bis zur Abzweigung der A4. Rechts bleiben, Bahnlinie queren, auf der N 6 westlich, bei 7,5 Kilometer – bei der Autobahnauffahrt – rechts halten, 500 Meter später links, zur P 401 wechseln, südlich, bei Kilometer 11,5 die A 4 queren, weiter südlich)
Barrage Arrouze (See) 29,0
(weiter südlich)

Anjra 35,0
(weiter südlich)
Saddina 49,0
(links ab auf die N 2)
Hay Smihiyen 59,0
(rechts ab, die N 2 südlich für sechs Kilometer, dann links)
Dar Bni Karrich 67,0
(bei Kilometer 72 zurück auf die N 2)
Al Hamra 94,0
(südlich bis Kilometer 110,5, hier links ab bis)

Chefchaouen (561) 117,0
Hotel: Chez Aziz, Street Sidi Srifi, Telefon 00212 539 8821 58,
www.hotelchezaziz.com chezazizhotel@gmail.com
Chefchaouen (45.000 Einw.) gilt als eine der schönsten Altstädte Marokkos -
Abendessen: Restaurant Morisco, Telefon 00212 539882323, hello@rest-moeisco.com
www.rest-morisco.com

12. Tag, Sonntag, 24. Mai 2015

Chefcoaouen (561) 0,0
(zurück zum Boulevard Abdelkrim, rechts ab uns südlich, nach zwei Kilometern zur Hauptstraße, südwestlich, Fluss queren, bei Kilometer acht zur N 2, links ab, nach einem Kilometer wieder links)
Bab Taza 23,0
(weiter östlich)

Auf der marokkanischen „Route des Cretes“ mit atemberaubenden Aussichten
Khamis M Diq 46,0
(weiter östlich)
Bab Berrad 68,0
(weiter östlich)
Issaguen 107,5
(rechts ab)
Ketama (1304) 116,0

Hotel: Shotwak, Tarik Al Wahda, Telefon 00212 675 866793, roots.house@yahoo.fr
Abendessen:

13. Tag, Montag, 25. Mai 2016

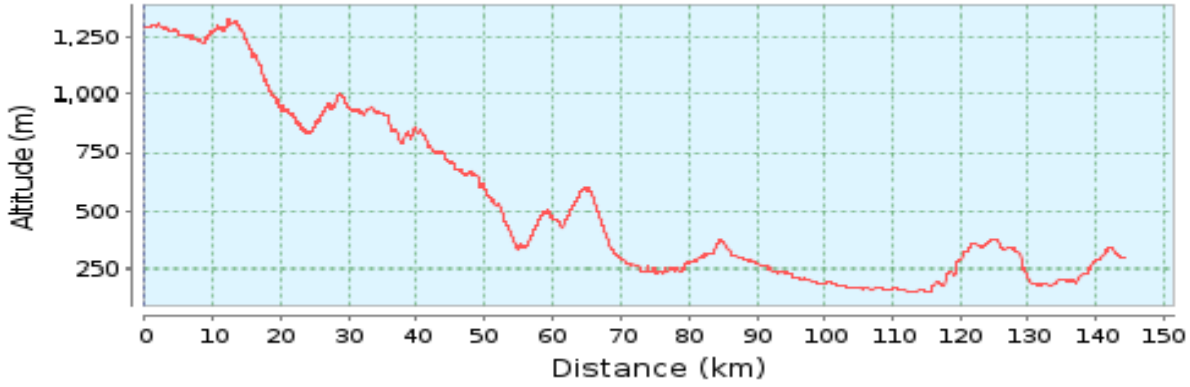

Ketema (1304) 0,0
(südlich auf der R 509)
Tauunate 65,0
(weiter südlich)
Ain Aicha 76,0
(weiter südwestlich)
Ain Kansera 123,5
(weiter auf der N 8, bei Kilometer 137,0 die N 8 verlassen und rechts ab, Fluss queren, später parallel zur Bahnlinie, wieder auf die N 8, bei Kilometer 143,0 rechts ab, auf dem Boulevard ahmed ben Mohamed in die Stadt)

Fes (306) 144,0
Hotel: Riad Fes Aicha, Derb Touimi Sid Al Aouad Bab rcif 2, Telefon 00212 535 762564,
www.riad-fes-aicha.com riadfesaicha@gmail.com
Abendessen: Marokkanisches Dreigängemenü

14. Tag, Dienstag, 26. Mai 2015

Programmtag in Fes

15. Tag, Mittwoch, 27. Mai 2015

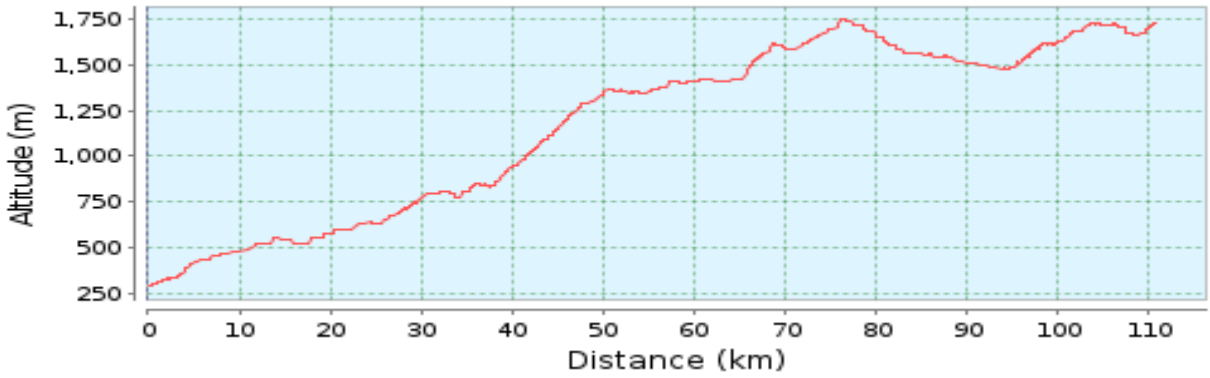

Fes (306) 0,0
(die Stadt nach Süden hin verlassen, an der N6/N8 links, nach 300 Metern rechts, parallel zur Bahnlinie, bei Kilometer 6,5 links ab, die R 503 südlich, bei Kilometer 22,0 die Autobahn queren)
Sefrou 36,0
(weiter südlich)
„Abzweig“ R 707 85,5
(weiter südlich, im Zielort am Ortsende rechts ab))

Boulemane (1717) 111,0
Hotel: Gite Tamazight Mellouki, Ifkiren, Ait Atmane Serghina, Telefon 00212 666909974, abdel_m20@yahoo.fr
Abendessen:

16. Tag, Donnerstag, 28. Mai 2015

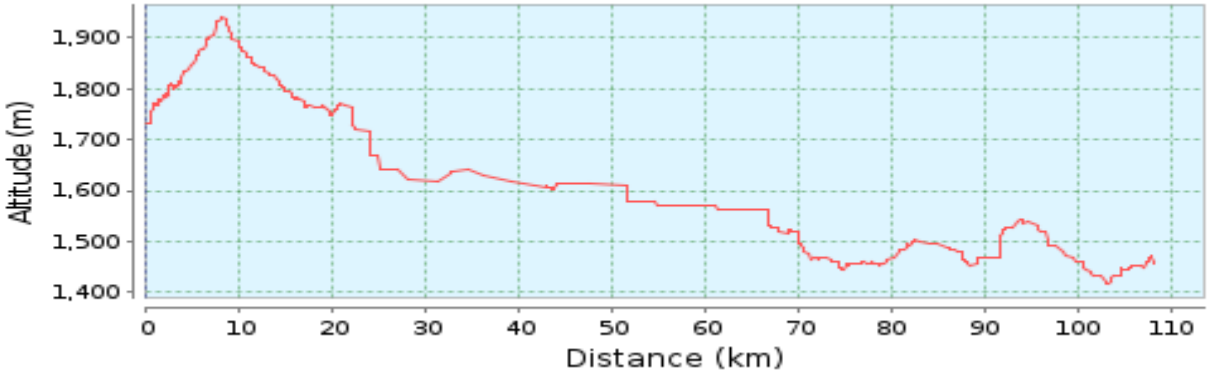

Boulemane (1717) 0,0
(zurück zur Hauptstraße, rechts ab)
Taouerda 52,0
(weiter südwestlich auf der R 503)
Ait Ben Yacob 55,0
(weiter südwestlich, bei Kilometer 69 links ab, die N 13)
Boulojoul 70,0
(südlich)
Zaida 78,0
(auf der N 13 bleiben)

Midelt (1466) 108,0

(an der Saodia Moschee links ab, dann wieder links)
Hotel: Riad Villa Midelt, Place Verte N 1, Telefon 00212 535 360851,
www.hotel-riad-villa-midelt.com villamidelt@yahoo.fr
Abendessen:

17. Tag, Freitag, 29. Mai 2015

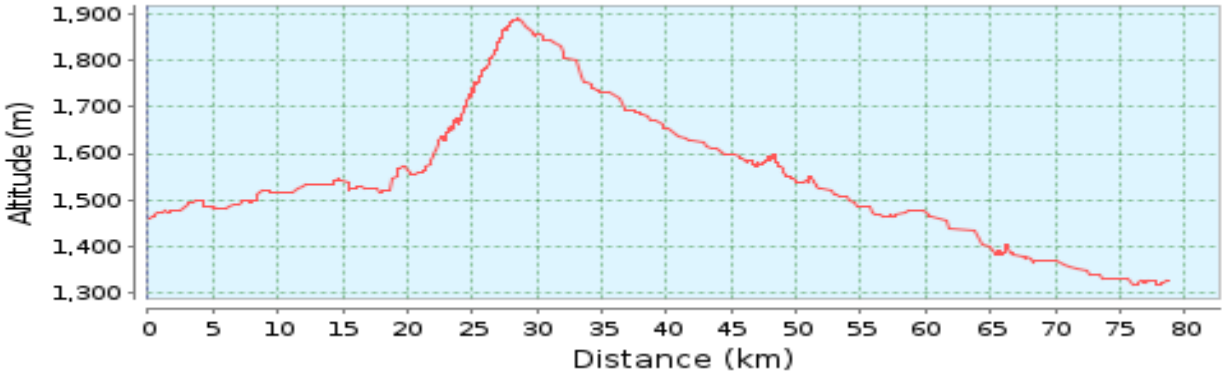

Midelt (1466) 0,0
(600 Meter nach Süden fahren, zur Hauptstraße N 13 und links ab)
Zebat 11,6
(an diesem einzelnen Haus geht die N 13 links ab, wir fahren geradeaus)
Zebat 16,0
(weiter die N 13, über Höhe 1875 bei Kilometer 28, weiter südlich, bei Kilometer 75,5 rechts ab, durch den Ort)

Er Rachidia (1315) 79,0
Hotel: Kasbat Aferdou, Zone Touristique Route de Goulmima, Telefon 00212 535 570110,
www.kasbataferdou.com contact@kasbataferdou.com
Abendessen:

18. Tag, Samstag, 30. Mai 2015

Er Rachidia (1315) 0,0
(westlich auf der N 10)
Golmima 56,0
(südlich auf der N 10)

Tinejdad 79,0
(westlich)
Taghzoute 114,0
(weiter nordwestlich)
Toudgha 117,0
(auf der N 10 – nach Möglichkeit mit einem Abstecher zur Todraschlucht)

Tinerhir (1305) 131,0

Hotel: La Kasbah, Boulevard Mohamed V 69, Telefon 00212 5248 34471,
www.hotelrestaurantlakasbah.tk maroccanadventures@yahoo.com
Abendessen: Menü des Hauses mit Auswahl aus je vier Gerichten

19. Tag, Sonntag, 31. Mai 2015

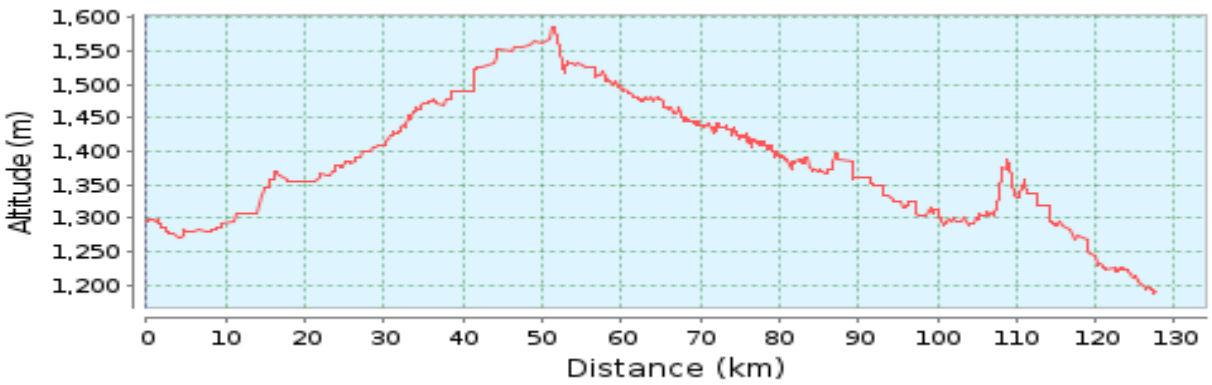

Tinerhir (1305) 0,0
(auf der Hauptstraße südwestlich)
Imider 32,0
(weiter westlich)
Boumalne Dades 53,0
(im Ort links halten, südlich)
Kalaat M. Gouna 74,0
(weiter auf der N 10)
Ait Sedrate Sahl El Gharb 81,0
(weiter auf der N 10)
Skoua 124,0
(durch den Ort, nach drei Kilometern links)

Skoura (1193) 128,0

Hotel: Ait Ben Hada, La Palmeraie de Skoura, Telefon 00212 524 852331, www.hotel-aitbenhada.com hotelbenhada@gmail.com
Abendessen:

20. Tag, Montag, 01. Juni 2015

Skoura (1193) 0,0
(zurück zur Hauptstraße und links ab)
Idelsane 9,0
(weiter auf der Hauptstraße, nördlich des Sees)
Ouarzazate 36,0 bis 41,0
(bei Kilometer 36 rechts ab, durch die Stadt, bei Kilometer 40 zurück zur Hauptstraße)

Ait Zineb 60,5
(bergan)
Amerzgane 75,0
(weiter bergan)

Tisselday (1515) 91,0
Hotel (1):Dar Iselday, Village Tisselday, Telefon 00212 666 174881, www.dar-isselday.com contact@dar-isselday.com
Abendessen:
Hotel (2): Irocha, Village Tisselday, Telefon 00212 667737002, www.irocha.com contact@irocha.com

21. Tag, Dienstag, 02. Juni 2015

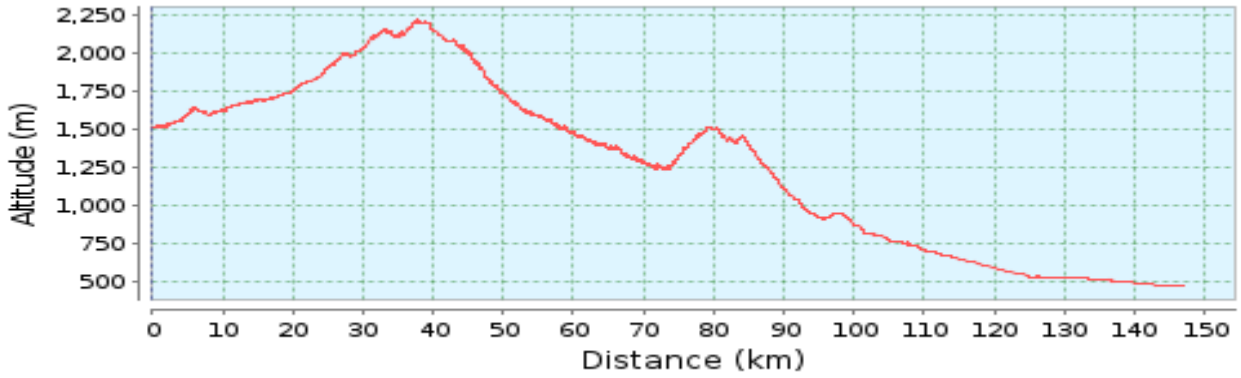

Tisselday (1515) 0,0
(weiter bergan, westlich)
Agum 15,5
(rechts halten, der Hauptstraße folgen)
Ighrem N Ougdal (1915) 25,0
(weiter bergan)
Agualmousse (2080) 31,0
(weiter bergan)
Passhöhe (2224) 39,0
(bergab)
Zerkten 55,0
(N 9 folgen)
Touama 94,0
(westlich)
Ait Ourir 115,0
(westlich, bei Kilometer 135 links halten, N 9 verlassen, auf der P 2012 in die Stadt,zur Rue Imam Al Ghazali, rechts/links/rechta/links zur Avenue Hommane Al Fatouaki, geradeaus Rue El Mouahidine, nach dem kleinen Park leicht rechts, Rue Fatima Zahre, geradeaus, nach der Rue Jabal Lakhdar links)

Marrakesch (464) 147,0

Hotel: Riad Marrakech Alwachma, Derb assehbi Bab doukkala 21, Telefon 00212 666 827617,
www.riad-alwachma riadalwachma@hotmail.fr
Abendessen:

22. Tag, Mittwoch, 03. Juni 2015

Programmtag in Marrakesch

23. Tag, Donnerstag, 04. Juni 2015

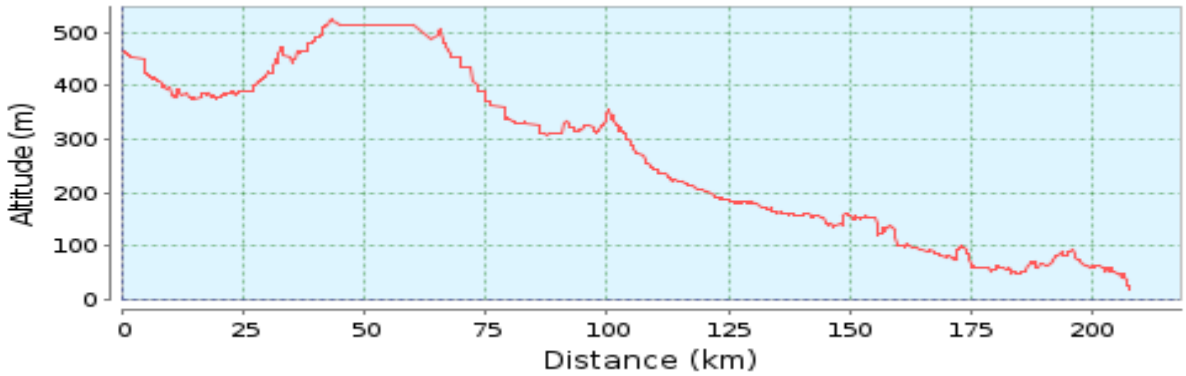

Marrakesch (464) 0,0
(zurück auf die Rue Fatima Zahra, links ab, nach 700 Metern links/rechts, zur N 8, über die Kreuzung, auf der N 7 westlich)
Tamansourt 20,0
(weiter auf der N 7, Autobahn queren)
Kettara 34,0
(weiter auf der N 7)
Ouied Dlim 44,0
(weiter auf der N 7)
Tninr de Bouchane 83,0
(weiter auf der N 7)
Sidi Bennour 129,0
(weiter auf der N 7)
Sidi Smad 151,0
(jetzt weiter auf der N 1, bei Kilometer 182 rechts ab, später Autobahn queren, N 1 queren, Boulevard Boujdour, zum Boulevard Moulay Al Hassan, nach dem Straßendreieck rechts, und danach links/rechts/links/links/rechts/links/rechts/links)

Azemmour (19) 208,0

Hotel: L'Oum Errebia, Derb Chtouka, Medina, Telefon 00212 523347071, www.azemmour-hotel.com contact@azemmour-hotel.com
Abendessen:

24. Tag, Freitag, 05. Juni 2015

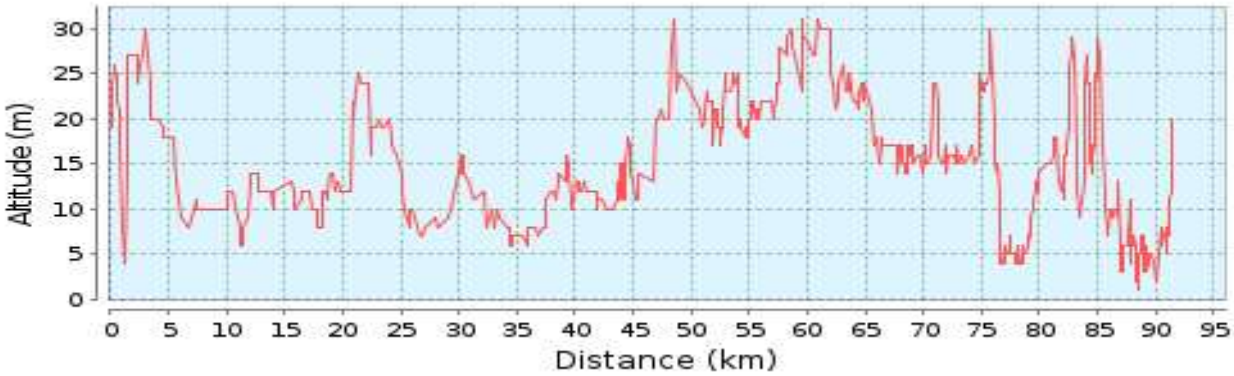

Azemmour (19) 0,0
(auf dem gleichen Weg zurück auf die Avenue Mohammed V, über den Fluss und der R 3404 folgen. Nach 1,5 Kilometern links ab zur R 320)
Lamharza Essahel 27,0
(weiter auf der R 320 – entlang der Küste)
Sidi Rahal Chatai 45,0
(weiter entlang der Küste)
Dar Bouazza 59,0
(weiter auf der R 320, nach 75,5 Kilometern die R 320 verlassen und links, weiter parallel zur Küste)
Casablanca/Bezirk Cite El Hank 86,0
(entlang der Küste, zum Hafen, auf dem Boulevard des Almohades bis zum Hafen, rechts ab, bei Kilometer 91 in den Boulevard Felix Houhhout Boigny, zweite Straße links

Casablanca (7) 92,0

Hotel:Riad Dar Alia, Rue El Hout – Bd Des Consults, Telefon 00212 661221470,
www.dar-alia.com riad.dar.alia@gmail.com
Abendessen:

25. Tag, Samstag, 06. Juni 2015

Programmtag in Casablanca

26. Tag, Sonntag, 07. Juni 2015

Casablanca (7) 0
(zur Avenue des Far, links ab, zum Boulevard des Almohades rechts ab, nach zwei Kilometern links den Boulevard verlassen, parallel zum Hafen, bei Kilometer 24 rechts über den Kreisel nach)
Mohammedia 28,0
(durch die Stadt, die R 322 entlang der Küste)
Harhoua 75,0
(weiter parallel zur Küste, bei Kilometer 93 rechts in den Park, nach 400 Metern an der Moschee links, dritte Straße rechts. Vierte Straße links, dritte Straße rechts, erste links, zweite rechts)

Rabat (29) 94,0
Hotel: Les Saisons, Rie El Oraibi Jilali Ex Rue De Faucould Avenue Des 19, Telefon 00212 522490927, www.hotellessaisonsmaroc.ma contact@lessaisons.ma
Abendessen: Vorspeise, marokkanisches Fleisch und Gemüse, Dessert

27. Tag, Montag, 08. Juni 2015

Programmtag in Rabat

28. Tag, Dienstag, 09. Juni 2015

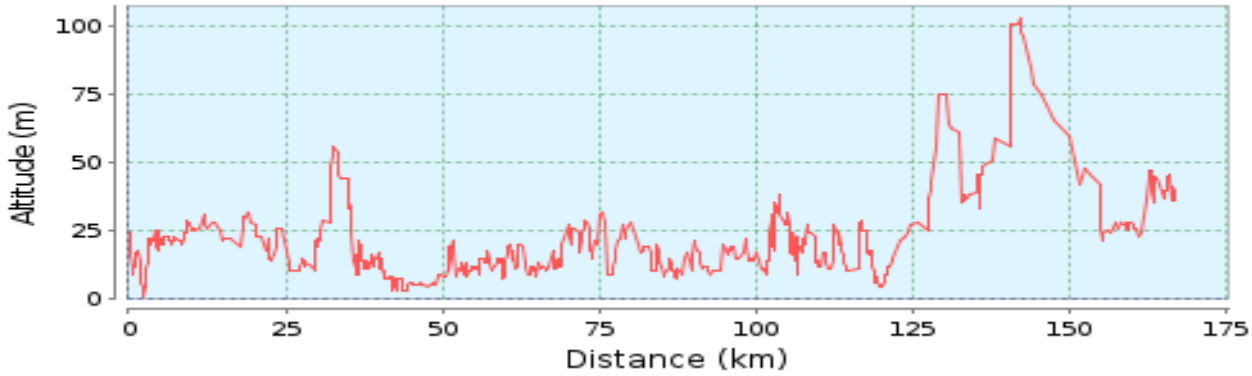

Rabat (29) 0,0
(an der kleinen Moschee links ab, nach 150 Metern links, an der Hauptstraße rechts, dieser folgen bis zum Kreisel, geradeaus auf der N 1, nach 1,7 Kilometern Linkskurve – über den Fluss, nach drei Kilometern links halten, geradeaus auf der N 1 bleiben, parallel zur Küste)
Kentra 40,0
(mitten in der Stadt links, nicht über die Bahnlinie, Fluss queren, parallel zum Fluss, später parallel zur A 1, bei Kilometer 106 rechts halten, bei Kilometer 118 links ab, Fluss und Autobahn queren, dann rechts ab, bei Kilometer 137/138 Autobahn queren bis zur N 1 – bei Kilometer 151 – hier links ab bis zum Stadtrand, links, nach 1,5 Kilometern rechts in die Innenstadt, bis zum Place de la Liberation, genau gegenüber durch enge Gasse verlassen, geradeaus, zweiter Weg links

Larache (37) 167,0

Hotel: La Maison Haute, Derb Ben Thami 6, Telefon 00212 665344888,
www.lamaisonhaute.free.fr info@lamaisonhaute.com
Abendessen:

29. Tag, Mittwoch, 10. Juni 2015

Larache (37) 0,0
(den Ort nach Osten verlassen, zur N 1, nach dem Kreisel geradeaus, später links, Fluss queren, parallel zur Autobahn, bei Kilometer 25 Autobahn queren, weiter nördlich, bei Kilometer 35 wieder Autobahn queren)
Asliah 41,0
(durch den Ort, am Ortsende links halten, nördlich)
Tanger 87,0
(auf der N 1 in die Stadt, Richtung Hafen und Meer, östlich halten, bei Kilometer 91 links zur N 16, bei Kilometer 95 links, auf der N 16 bleiben)

Tanger Med (9) 133,0
Einschiffen:

30. Tag, Donnerstag, 11. Juni 2015

Auf See

31. Tag, Freitag, 12. Juni 2015

Auf See und Ankunft in Genua

Hotel: Best Western Premier CHC Airport, Via Enrico Albareto 15, Telefon 0039 0106018962, chcairport.ge@bestwestern.it www.chcairport.it
Abendessen:

32. Tag, Samstag, 13. Juni 2015

Rückfahrt mit dem Kleinbus/Anhänger (805 Kilometer) nach Bischofsheim