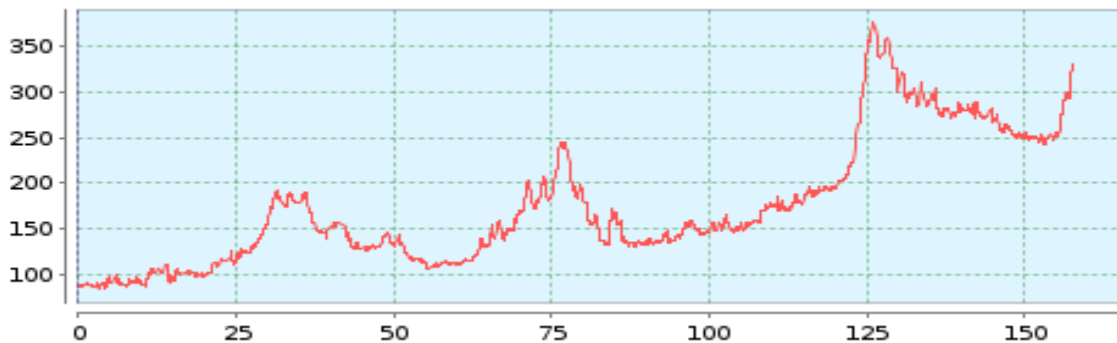


Schweden 2017

1. Tag, Dienstag, 16. Mai 2017

(Abfahrt mit: Thomas Will, Rudi Dötsch, Tim Flottmann, Jürgen Flottmann, Harald Schlott, Karl Hallen, Kurt Lauckner, Axel Kretschmer, Frank Oßwald, Joachim Braun, Gerhard Engel – Marga Hallen & Steffi Schlott mit Auto) – Gäste: Hans Haas, Harald Treber, Jochen Frickel)



Abfahrt um 6 Uhr im Hessenring 62

Bischofsheim 0,0 (88)

(Ringstraße zum Pekingweg, Schindberg, über die Brücke, rechts zum Kurt-Schumacher-Ring)

Rüsselsheim 7,0

(geradeaus bis zur Eisenstraße, rechts ab, später zur Stahlstraße, geradeaus zum Hessenring)

Autobahnbrücke 11,0

(parallel zur 485 bis)

Mörfelden 18,5

(nach der Bahnlinie rechts ab, später links zur B 44 – bis zum Spielplatz Bachgärten, dann rechts, nach 300 Metern rechts zum Egelsbacher Weg, geradeaus, vorbei am Umspann- und Sandsteinwerk)

Autobahnbrücke / Bernd-Rosemeyer-Gedenkstein 23,0

(geradeaus, die Kalbsschneise, vorbei am Schloss Wolfsgarten, später Wagnerstraße, links ab über die Bahnlinie)

Langen 30,0

(parallel zur Bahnlinie, vor dem Bahnhof rechts, Bahnstraße, Rheinstraße, Hügelstraße, Teichstraße, vorbei am Schwimmbad und Wasserwerk)

Autobahnbrücke 33,0

(Autobahn queren, Tierheim, Reithalle, Tennisplätze, rechts/links in die Langener Straße)

Dreieich-Götzenhain 36,0

(Bahnlinie queren, vor der Feuerwehr rechts ab in die Wallstraße, links in die Höllgartenstraße, dann Höllgartenweg, vorbei an Sportanlage und Jugendbildungsstätte bis zur Offenthaler Straße, links ab)

Dietzenbach-Hexenberg 42,0

(bis zur Kreuzung, rechts ab „Kreisquerverbindung“)

Rodgau 48,0

(links ab, Dudenhöfer Straße nördlich, geht in Ludwigstraße über)

Frühstückspause: Bäckerei Bickert, Ludwigstraße 81, Telefon 06106/7794274

(zurück zum Nordring, links ab, erste rechts, Ostring südlich bis zur Babenhäuser Straße, leicht rechts bis zur Haingrabenstraße, links ab, Autobahn queren, erste Straße rechts, zur L 3121, links ab, auf der Hauptstraße bleiben, B 45, später Autobahn queren, Bahnlinie queren und zur Fähre)

Seligenstadt 57,0 (110)

(mit der Fähre übersetzen)

(vorbei am Gustavsee und Groß-Welzheim, links halten bis)

Kahl 63,0 (110)

(zu Beginn des Ortes rechts, Bahnlinie queren, vorbei an den beiden Seen, Autobahn queren, bis)

Alzenau 67,5 (127)

(durch den Ort – östlich – bis)

Kälberau 69,5

(geradeaus)

Michelbach 72,0 (140)

(im Ort geradeaus nach)

Albstadt 74,0 (168)

(rechts ab)

Neuses 76,0 (180)

(rechts halten)

Horbach 78,0 (195)

(aus dem Ort links über Höhe 240)

Großenhausen 82,0 (200)

(über Hartenberg und Altenhaßlau nach)

Gelnhausen 87,0

**Mittagspause: Gasthof Baurat, Kirchgasse 10, Telefon 06051/3709,
Käsespätzle mit Zwiebeln und Salatteller**

(den Kinzig Radweg bis)

Wächtersbach 95,5 (159)

(auf dem Kinzig-Radweg bleiben bis)

Bad Soden – (Salmünster) 104,0 (152)

(Radweg)

Schlüchtern 118,0 (213)

(auf dem Radweg bis)

Flieden 130,0 (295)

**Kaffeepause: Bäckerei Happ, Hauptstraße 32, Telefon 0 66 55/96 46-0,
Kaffee und Erdbeerkuchen**

(auf dem Radweg bis)

Kerzell 148,0 (272)

(auf dem Radweg bis)

Fulda 155,0 (314)

(westlich der Fulda bleiben, nach dem Park auf die B 254 bleiben bis Maberzell, rechts ab nach)

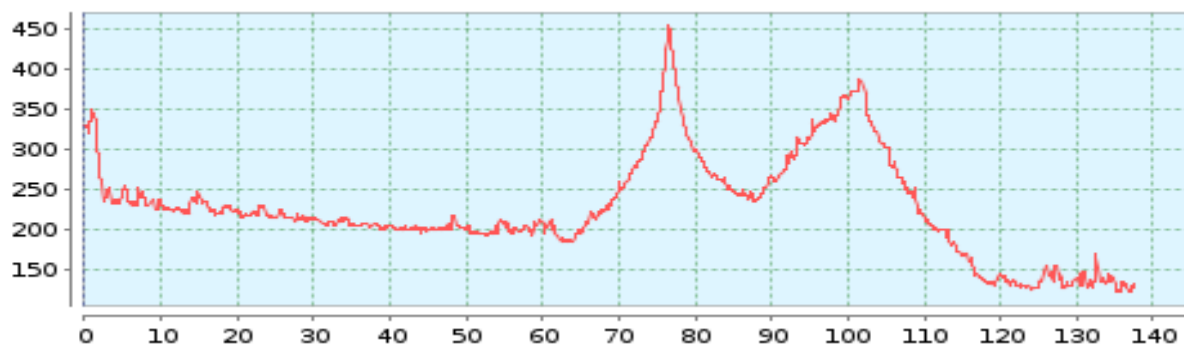
Fulda/Träzthof 158,0 (293)

**Landhotel Am Träzthof, Träzthofstraße 23, Telefon 0661/953220, info@traetzhof.de,
www.traetzhof.de, Abendessen: Jeder was er mag – drei Gänge einfach aus der Karte wählen**

Kein Wäscheservice

2. Tag, Mittwoch, 17. Mai 2017

(Petra Knacker kommt unterwegs dazu, Heinz-Ludwig Petri in Hann.-Münden)



Fulda/Träzthof 0,0 (324)

(auf dem Feld- bzw. Radweg nach Nordosten, bergab zum Fuldaradweg)

Kämmerzeil 3,0 (237)

(auf dem Fuldaradweg bleiben)

Pfordt 13,5

(Fulda queren und weiter auf dem Radweg)

Unter-Schwarz 24,5

(den Radweg nördlich)

Niederaula 32,0

(auf dem Radweg parallel zur Bundesstraße)

Bad Hersfeld 45,0 (200)

(auf dem Radweg bleiben, an der Fulda weiter)

Friedlos 50,0

(weiter auf dem Radweg)

Mecklar 53,0

(den Radweg verlassen, links ab, Fulda queren, rechts – für 1,5 Kilom. auf der B 27, dann rechts ab)

Blankenheim 56,0

(auf der Kreisstraße nördlich)

Breitenbach 58,0

(an der Fulda links, den Radweg bis Kilometerpunkt „63), Fulda queren)

Lispenhausen 64,5 (201)

(den Radweg nördlich, bergan)

Schwarzenhasel 68,0 (230)

(zur Kreisstraße)

Erkshausen 70,0 (264)

(weiter nördlich)

Dankerode 74,5 (329)

(weiter nördlich – über Höhe 451)

Gehau 79,0 (316)

(über Burghofen und Friemen bis)

Waldkappel 87,0 (240)

(links ab, den Radweg parallel zur Bundesstraße bzw. Autobahn)

Walburg 98,0 (340)

(Autobahn queren, 200 Meter östlich, dann links ab)

Laudenbach 103,0 (332)

(am Ortsende rechts in den Mühlenweg – bis zur Steingasse)

Kaffeepause bei Alf Sünner, Mühlenweg 21

(auf der Straße bleiben)

Trubenhäuser 107,5 (254)

(nach rechts zum Radweg, über Hundelshausen bis)

Witzenhausen 117,0 (141)

(links ab, den Radweg verlassen, durch die Stadt bis zur Werra)

Blickershausen 125,0

(auf dem Radweg bleiben)

Laubach 132,0

(Ort links liegen lassen)

Hann. Münden

(am Jahndenkmal links, gleich rechts, zweite Straße rechts)

Hann. Münden 138,0 (134)

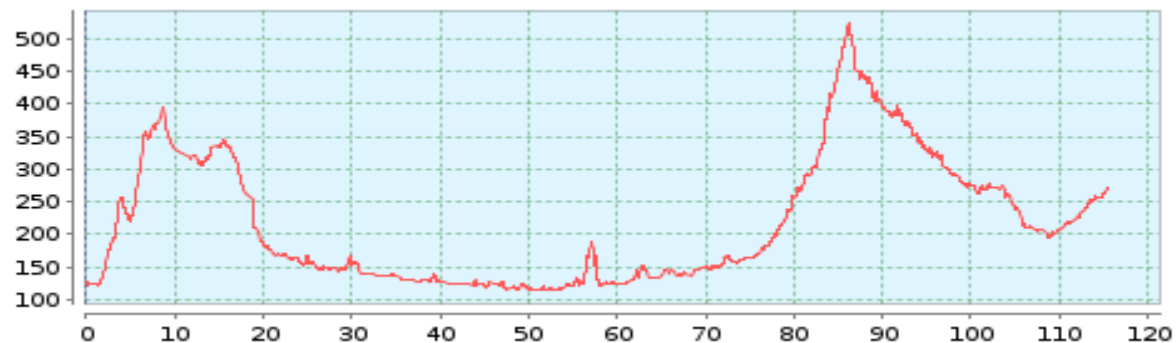
Fachwerkhôtel Eisenbart, Langestraße 6 – 8, Telefon 05541/9562050,

pensionantico@t-online.de, www.hotel-eisenbart.de,

Abendessen: Antipasto Abruzzese classico, Bistecca ai Ferri, Tartufo

Wäscheservice

Besondere Beachtung: Rathaus, Welfenschloss, Werra/Fulda/Weser

3. Tag, Donnerstag, 18. Mai 2017**Hann. Münden 0,0 (124)**

(die Werra überqueren und die zweite Straße rechts ab, nach einem Kilometer rechts, links zur Hauptstraße, östlich, nach 1,5 Kilometern links ab)

Wiershausen 5,0 (241)

(bergan)

Meersen 9,0 (361)

(links, dann rechts)

Jühnde 13,0 (310)

(nach der Kirche links ab)

Orshausen 17,0 (293)

(weiter östlich)

Mengershausen 20,0 (180)

(durch den Ort, Autobahn queren, im Kreisel links)

Rosdorf 23,0 (162)

(nordöstlich, Hauptstraße queren, See rechts liegen lassen, am Kreisel rechts, Radweg parallel zur Leine – nördlich)

Göttingen 28,0 (149)

(bei Kilometer 30,8 die Leine queren, dann links, nördlich, rechts parallel zur Bahnlinie, queren, nördlich, bei Kilometer 34 rechts – Hauptstraße queren, zweite Straße links, nördlich)

Bovenden 34,5 (137)

(nördlich, parallel zur B 3)

Nörten-Hardenberg 40,0 (127)

(Hauptstraße und Leine queren, rechts, nördlich)

Hillerse 47,0 (119)

(am Ortsanfang rechts, Radweg bis)

Höckelheim 49,5 (123)

(am Ortsende rechts, bei Kilometer 51 links, bei Kilometer 52 rechts, parallel zur Rhume)

Northeim 54,0 (119)

(weiter parallel zur Rhume)

Elvershausen 62,0 (144)

(am Nordufer bis kurz vor)

Dorste 66,0 (146)

(links ab)

Nienstedt 72,0 (165)

(nördlich)

Eisdorf 74,0 (160)

(nördlich, bei Kilometer 77,5 Bundesstraße queren)

Windhausen 79,0 (237)

(die L 524 bis)

Bergstadt Bad Grund 82,5 (313)

(bergan über Höhe 514)

Wildemann 90,5 (382)

(parallel zum Bach)

Lautenthal 97,5 (292)

(links halten, vorbei am Innerste Stausee)

Langelsheim 107,0 (207)

(Bahnlinie queren, rechts, links, am Ortsende rechts)

Astfeld 111,0 (217)

(östlich, parallel zur Bahnlinie, am Stadtanfang rechts ab, Bahnlinie queren, links ab, Astfelder Straße)

Goslar 115,0 (261)

Hotel Die Tanne, Bäringer Straße 10, Telefon 05321/34390, Info@die-tanne.de,

www.die-tanne.de,

Wäscheservice

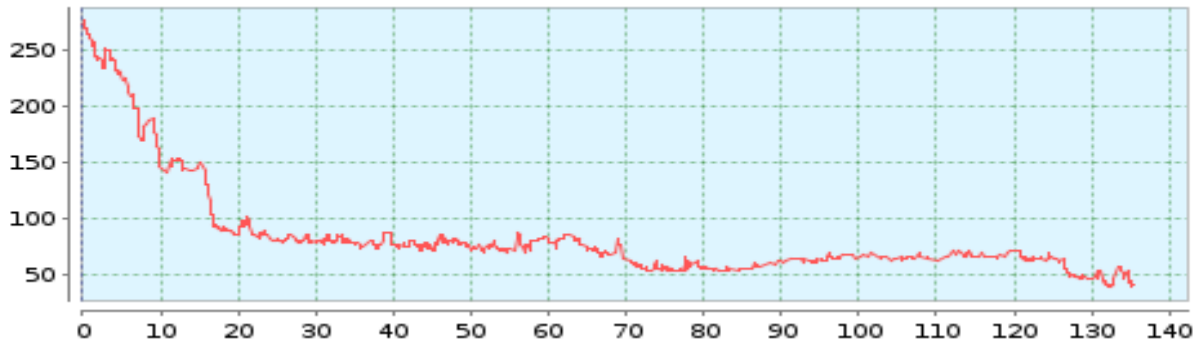
Abendessen: Gasthof Worthmühle, Worthstraße 4, Telefon 05321/43402,

Tagessuppe, „Brockengeröll“, Rote Grütze mit Vanilleeis

Besondere Beachtung: Kaiserpfalz, Rathaus, Altstadt

4. Tag, Freitag, 19. Mai 2017

(Stephan Treusch kommt individuell mit Bahn/Rad)



Goslar 0,0 (261)

(die Bäringer Straße weiter, nach 100 Metern links, nach 700 Metern rechts, gleich wieder links, geradeaus, nach 1,2 Kilometern rechts zur Mauerstraße, gleich links, Bahnlinie queren, nördlich, Immenröder Straße, Autobahn queren, B 82 über Immenrode bis)

Weddingen 9,5

(auf der B 82 durch den Ort, am Ortsende die B 82 verlassen, links)

Wehre 13,0 (144)

(nördlich)

Gliede 17,0 (92)

(Bahnlinie queren, Radweg rechts ab, Autobahn queren)

Werlaburgdorf 20,5

(am Ortseingang links, zweite Straße rechts, zur Hauptstraße, nördlich)

Heiningen 23,5

(nördlich)

Ohrum 29,0 (83)

(nördlich)

Wolfenbüttel 34,0 (80)

(auf der Hauptstraße bleiben, durch die Stadt, Oker queren, links ab zur Friedrich-Ebert-Straße, nach 600 Metern rechts ab zur Straße „Am roten Arnte“, links, nördlich, Autobahn queren, dann links den Radweg)

Stockheim 41,0

(dritte Straße rechts, sofort links, nördlich, westlich am ABK Braunschweig-Süd vorbei, Seen links liegen lassen, bei Kilometer 45 Bahnlinie queren, rechts, links – Hauptstraße nördlich, erste Straße rechts, erste Straße links, nördlich durch die Stadt)

Braunschweig 48,0

(Schunteriedlung, Schunter queren, Kralenriede, rechts, links, Autobahn queren, rechts, links)

Waggum 56,0

(am Ortseingang links)

Bechtsbüttel 58,0

(rechts die Wendener Straße)

Abbesbüttel 60,5

(links ab, Mittellandkanal queren)

Meine 64,0

(Ort links liegen lassen, zur L 321, am Ortsende links)

Ohnhorst 66,5

(über Gravenhorst bis)

Isenbüttel 71,0 (58)

(nördlich bis zur K 114, links)

Gifhorn 77,0

(Stadt links liegen lassen)

Triangel 80,0

(nördlich)

Plattendorf/Neudorf 84,0

(weiter auf der Kreisstraße)

Schönewörde 95,0

(Ort links liegen lassen und rechts halten, Elbe-Seitenkanal queren, nördlich)

Isenhagen/Manhagen 106,0

(nördlich)

Lüder 116,0

(links liegen lassen)

Bad Bodenteich 119,0

(rechts liegen lassen, nördlich bis Bollensen, hier links ab, Kanal queren)

Stederdorf 129,0

(rechts zur Straße, im Ort links)

Niendorf 132,0

(Bach queren, Hauptstraße queren, parallel zur Bahnlinie, rechts ab, zweite Straße links)

Uelzen 136,0 (43)

Hotel Deutsche Eiche, Soltauer Straße 14, Telefon 0581/90550,

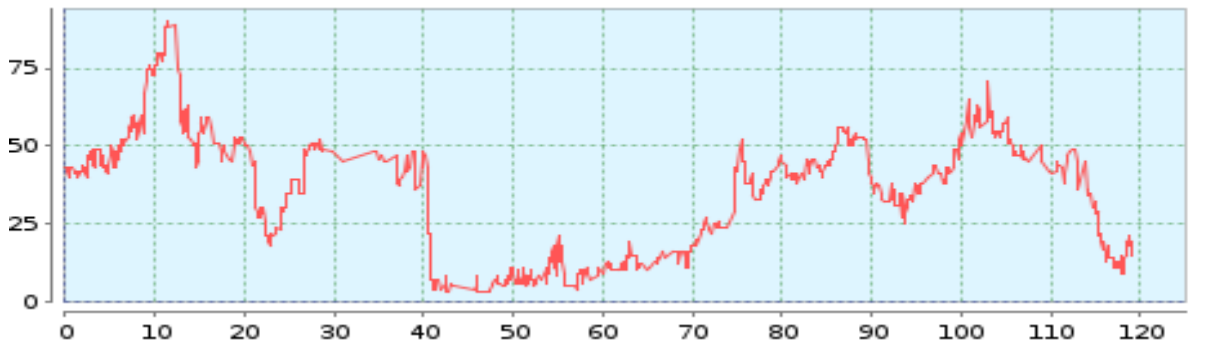
info@eiche-uelzen.de, www.eiche-uelzen.de,

Abendessen: Vorspeisensalat, Vesperplatte mit Wurst- und Käsespezialitäten, Obstsalat

Kein Wäscheservice

Besondere Beachtung: Stadtkern

5. Tag, Samstag, 20. Mai 2017



Uelzen 0,0 (43)

(links ab zur Südstraße, Alewinstraße, rechts ab Dietrichstraße, gleich links, Luisenstraße, an der Volksbank links, gleicht wieder rechts, Schillerstraße, an der Lüneburger Straße links, zweite Straße links ab, An der Zuckerfabrik, an der Stadthalle links/rechts, parallel zu den Gleisen, Bahnlinie queren, Nordallee, nördlich bis zur Hauptstraße, am Kreisel links)

Kirchweyhe 6,0

(nördlich, zurück zur Bundesstraße)

Tatendorf 11,0 (88)

(die Bundesstraße weiter)

Jelmstorf 18,0 (50)

(auf der Bundesstraße bleiben, kurz vor Bienenbüttel rechts, Bahnlinie queren)

Bienenbüttel 22,5 (21)

(Bach queren)

Findorfsmühle 23,0

(nördlich, kurz vor)

Niendorf 25,0 (39)

(rechts zum Kanal, Kanal queren links)

Schamebeck 41,0 (4)

(Elbe-Seitenkanal nördlich, einen Kilometer vor der Elbe rechts)

Hohnstorf 53,0 (6)

(Elbe queren, Kanal queren)

Lauenburg 54,0

(östlich am Kanal entlang, Kanal queren, nördlich)

Lanze 58,0

(nördlich bis Kilometer 60, links ab, Kanal queren, rechts ab)

Dalldorf 64,0

(nördlich, parallel zur Bahnlinie, links ab nach)

Büchen 71,0

(an der Bahn)

Nüssau 72,0

(geradeaus, dann links)

Grabau 79,0 (45)

(am Ortsende rechts)

Grove 81,0

(am Ortsende links, zur Landesstraße, rechts, gleich links)

Möhnsen 86,0

(Autobahn queren, vor Basthorst links ab)

Dahmker 91

(links und rechts, K 7 queren, Landesstraße links)

Trittau 95,0

(am Ortsanfang rechts, nördlich bis zur B 404, rechts bleiben, den Radweg nördlich bis Kilometer 103, dann rechts)

Spreng 104,5

(K 3)

Mollhagen 106,0 (48)

(Radweg nördlich)

Barkhorst 111,0

(Autobahn queren, später parallel zur Bahnlinie, in Bad Oldesloe die Sülzberg queren, immer links der Bahn, vorbei am Bahnhof, an der Kreisverwaltung links ab, Mewesstraße, erste links ab)

**Bad Oldesloe 119,0 (18) Bahnhofstraße 33, Telefon 04531/89960, info@hotel-wiggers.de
www.hotel-wiggers.de,**

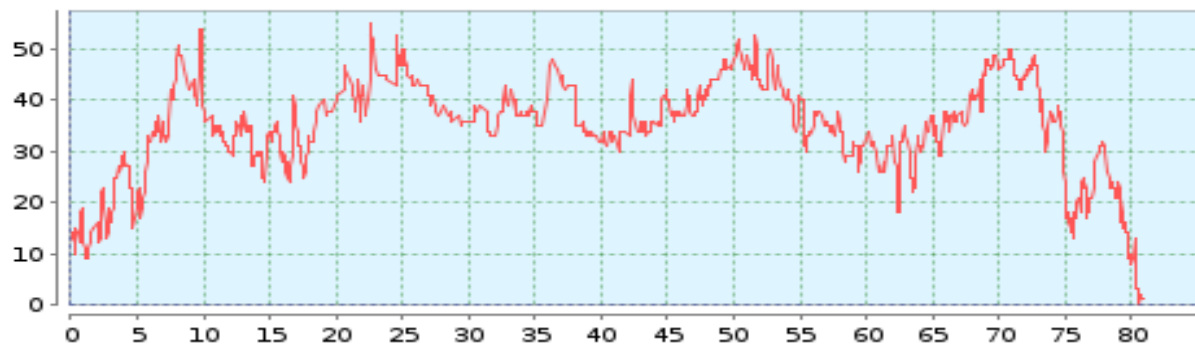
**Abendessen: Hummersuppe mit Krabben, Nordseescholle mit Salzkartoffeln und Salat,
Gebratene Apfelringe mit Vanilleeis**

Wäscheservice

Besondere Beachtung: Bürgerhäuser, Rathaus, St.-Paul-Kirche

6. Tag, Sonntag, 21. Mai 2017

(6⁰⁰ Uhr Abfahrt im Hessenring - Busfahrt nach Kiel mit: Carmen Will, Jupp Ansorge, Klaus Filler, Josef Butsch, Dietrich Ott, Juan Jacinto) – Willi Kraus kommt mit der Bahn nach Kiel



Bad Oldesloe 0,0 (18)

(die Bahnhofstraße westlich, nach 200 Metern links bis zum Kreisel, erste Ausfahrt, Fluss queren, sofort rechts gleich links, an der Volkshochschule vorbei, Hauptstraße queren, Bundesstraße queren, Autobahn queren, rechts halten, westlich der Autobahn)

Nütschau 6,0

(geradeaus)

Tralau 8,0 (46)

(geradeaus, rechts halten)

Neversdorf 11,0

(links, die Dorfstraße durch den Ort, rechts zur Hauptstraße, links parallel zum See)

Leezen 14,0

(rechts B 432, am Ortsende links)

Wittenborn 22,0

(B 206 rechts, erste links, K 73 nördlich)

Wahlstedt 26,0

(links in den Ort, nördlich über Hoheluft, vor der Bahnlinie links)

Rickling 33,0

(durch den Ort, links ab, bei Kilometer 38 rechts ab)

Willingrade 39,0

(nördlich, Plöner Straße queren)

Hollenbeck 45,5

(rechts halten)

Schillsdorf 51,0

(nach dem Ort links, L 67 queren)

Negenharrie 56,0

(weiter nordwestlich)

Wattenbek 60,5 (26)

(bis zur Bahnlinie, rechts über Reesdorf, links ab)

Techelsdorf 65,5

(über Bohnhusen – rechts liegen lassen)

Flintbek 69,0

(im Ort rechts, dann Linkskurve, K 15 nördlich)

Kleinflintbek 72,0

(K 15 weiter)

Meimersdorf 74,0 (37)

(links ab, Bahnlinie, Landesstraße queren, bei Kilometer 76,5 rechts ab, vorbei am Drachensee, Theodor-Heuss-Ring queren, Bahnlinie queren, Sophienblatt nördlich, am Stresemannplatz rechts,

Kiel 81,0 (0)

Stena Line, Schwedenkai1, Einschiffung bis 17.15 Uhr; Abfahrt um 17.45 Uhr,

Abendessen ab 19.30: Schwedenbuffet

Auspacken der Räder, Umpacken neues Gepäck für Komplettradler, altes Gepäck in Bus

Bus- und Hängertransfer durch Harald und Steffi Schlott nach Travemünde, Auf dem Baggarsand 15, Telefon 04505/838 (Wolf-Dieter von Waaden)

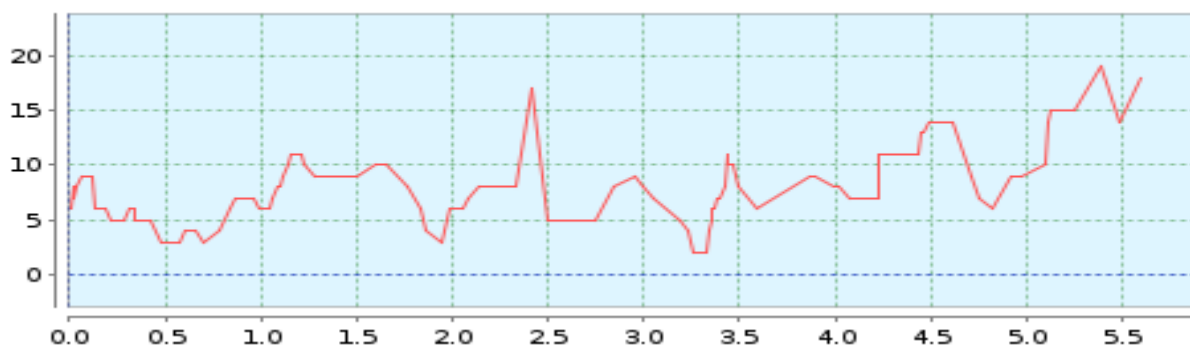
Übernachtung der Rückfahrer (Gerhard Engel, Kurt Lauckner, Axel und Dagmar Kretschmer) im Comfort Hotel tom Kyle, Langer Segen 5a, Telefon 0431/579750

7. Tag, Montag, 22. Mai 2017

(Andreas Senge und Jürgen Hock kommen um 14.30 Uhr am Flughafen Göteborg an)

Göteborg

Frühstück um 7 Uhr an Bord, Ankunft 9.15 Uhr – Ausschiffung und Fahrt zum Hotel

**Göteborg 0,0 (0)**

(aus dem Fährhafen herausfahren, am Parkplatz zwei Mal links, auf der Majnabbegatan nördlich, nach 1.35 Kilometern rechts halten, Fiskamngatan – immer gegen die Fahrtrichtung der Stadtautobahn - , nach 3,2 Kilometern rechts ab, Radweg zwischen den Fahrspuren, nach 4,75 Kilometern rechts, 100 Meter, links , bei 4,9 Kilometern rechts, bis zur Engelbrektskatan, rechts ab, erste Straße wieder rechts)

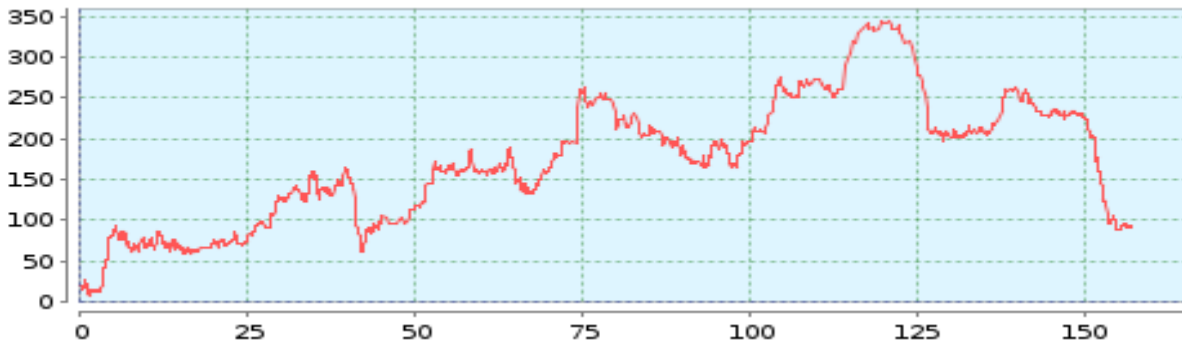
Göteborg 6,0 (19)

Besondere Beachtung: Nach der Ankunft im Hotel Stadtrundfahrt mit dem Bus, danach Besuch des Universums und gegen 17 Uhr Fahrt mit den Paadan-Booten

**Le Mat B&B Göteborg City, Kristinelundsgatan 13, Telefon 0046 3130 4800, goteborg@lemat.se
kein Wäscheservice**

Abendessen: Restaurant Sjöbaren, Haga Nygata 25, Telefon 0046 31 71 1 97 80
Sjöbaren's Fish & Seafood Soup with Garlic Bread, Baked Back of Cod with Fried Anchovy & Buttered Salsify served with Parsley Root Foam, Marinated Lemon and Amandin Potatoes, Crème Brûlée with Blood Orange Sorbet

8. Tag, Dienstag, 23. Mai 2017



Göteborg 0,0 (19)

(zurück zur Hauptstraße, rechts ab, am Kreisel links, Korsvägen, Gleise queren, Autobahn queren, nach 1,5 Kilometern rechts ab, parallel zur Straße, bei 2,5 Kilometern leicht links halten, Radweg neben der Autobahn, bei 2,9 Kilometern Autobahn queren, parallel zur Autobahn, bei 3,85 Kilometern Autobahn queren, nach 400 Metern rechts halten, immer nördlich der Autobahn, bei 6,2 Kilometern Autobahn queren, südlich der Autobahn)

Rada/Mölnlycke 9,0/11,0 (67)

(nicht südlich in den Ort, östlich am See vorbei)

Landvetter 18,0

(östlich)

Härryda 23,0 (70)

(östlich)

Rya 27,0 (96)

(östlich parallel zum Fluss und zur Bahnlinie)

Hindas 33,0 (125)

(weiter östlich – auf der 554 – am See vorbei südlich)

Bollebygd 43,0 (88)

(östlich, nördlich der Autobahn)

Olsfors 51,0 (122)

(östlich)

Hultafors 53,0

(über Sandared und Sjömaken)

Boras 65,0 (144)

(Autobahn queren, bei Kilometer 65 rechts ab, durch den Stadtteil Gota, Fluss queren, links, Hauptstraße queren, rechts, vor der Bahnlinie links, parallel zur Bahnlinie)

Ganghester 73,0 (229)

(östlich bis Kilometer 75, rechts)

Dannike 85,5 (213)

(östlich)

Hulu 90,0 (187)

(rechts ab)

Vegby 97,0 (166)

(geradeaus, am nördlichen Seeufer östlich)

Gällstad 101,5 (209)

(Straße queren, nördlich)

Rannaväg 104,0 (277)

(nordöstlich)

Köttkulla 111,5 (263)

(durch den Ort, zweite rechts, Anstieg bis auf 344 Meter)

Mulseryd 128,0 (210)

(nördlich zur Hauptstraße, und nördlich bis zur – 40 -), rechts ab)

Ulvstorp 149 (230)

(Hauptstraße verlassen, über Asen und Manebo Richtung Innenstadt, erste Seebrücke östlich, dann links/rechts, südlich der E 402 bleiben)

Jönköping 157,0 (101)

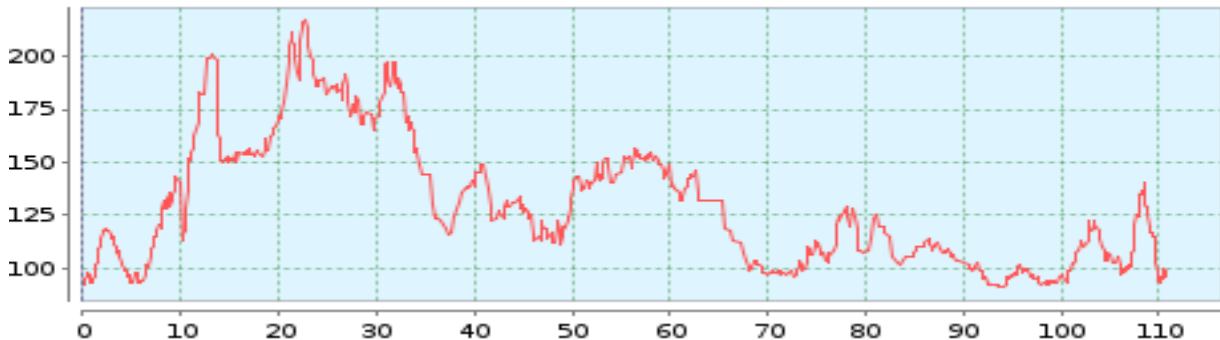
A6 Hotel & Vandrarhem, Rehrytvägen 5, Telefon 0046 3634 0041, rocksjobadet@gmail.com

Abendessen: Lobstersuppe, Schweinefilet mit Kartoffelpfannkuchen und gegrilltem Gemüse, Brownie mit Sahne

Wäscheservice

Besondere Beachtung: Streichholzstadt

9. Tag, Mittwoch 24. Mai 2017



Jönköping 0,0 (93)

(zur Rekrytvägen, links ab, Hauptstraße queren, rechts ab, Bahnlinie queren, rechts halten, nach 1,8 Kilometern links, sofort wieder rechts, nach 5 Kilometern Autobahn queren)

Huskvarna 5,0

(nach Autobahn – dritte Straße links, später parallel zur Autostraße)

Gissebo 10,5 (137)

(nach der Ortschaft rechts)

Kaxholmen 14,0 (151)

(zurück zur F 987, rechts ab)

Ölmstadt 24,0 (190)

(geradeaus, nach 32 Kilometern Autostraße queren)

Gränna 36,0 (124)

(nordöstlich – immer zwischen See und Autostraße)

Ödeshög 62,5 (133)

(im Ort links)

Hästholmen 68,0 (100)

(rechts ab, zur Europastraße 919, hier links)

Vadstena 96,0

(durch den Ort, weiter auf der Europastraße, bei Kilometer 107 die E 50 queren, nordöstlich, bei Kilometer 109,5 die E 990 queren, bis zu der Bahnlinie, rechts, bei Kilometer 110 die Gleise queren, See queren, Landzunge queren, See queren, links ab)

Motala 111,0 (100)

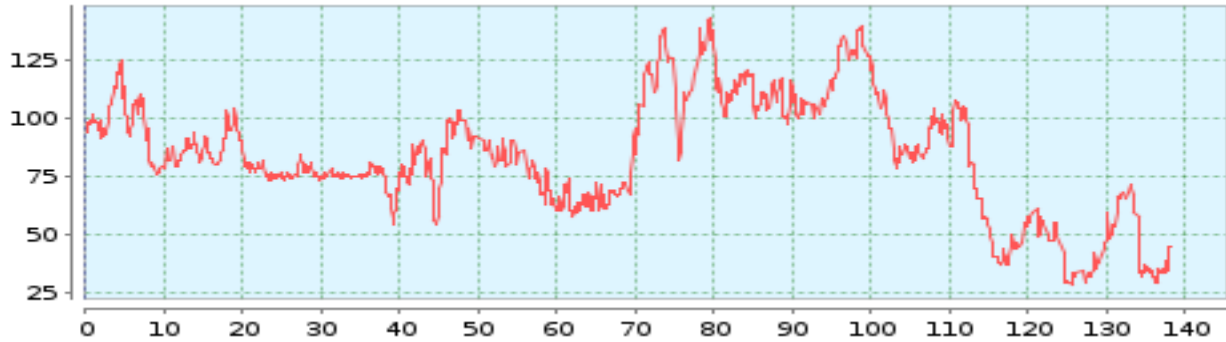
Hotell Nostalgi, Platensgatan 2, Telefon 0046 141 564 00, info@hotellnostalgi.se

Abendessen: Roggenbrot mit eingelegten Zwiebeln, Saibling mit Lauchgemüse und Kartoffeln, Pannacotta

Wäscheservice

Besondere Beachtung: Ausgangspunkt für den Göta-Kanal (am kommenden Tag)

10. Tag, Donnerstag, 25. Mai 2017



Motala 0,0 (98)

(östlich, parallel entlang dem Wasser, nach 0,55 Kilometern die Schnellstraße queren, links ab, gleich rechts, parallel zur Bahnlinie, bei 1.4 Kilometern die Gleise queren links ab, nach dem Stadion rechts zur Charlottenborgsvägen, Radweg rechts neben der Straße, bei Kilometer 3 links ab, auf dem Radweg bleiben bis – von Kilometer 5,2 bis 8,2 Weg unbefestigt)

Ekebyborna 10,0 (87)

(auf dem Radweg bleiben)

Borensberg 21,0 (80)

(südlich des Kanals auf dem Radweg bleiben, ab Kilometer 21 unbefestigt – Alternative: Straße südlich des Radwegs)

Ljungsbro 38,0 (66)

(in die Stadt, nördlich, Motala queren, rechts, bei Kilometer 40 links ab nördlich)

Skogalund 63,0

(links ab)

Tjällmo 67,0

(rechts ab und nördlich die 211 bis)

Hjortkvarn 90,0 (114)

(durch den Ort und weiter nördlich)

Palsboda 110,0 (93)

(am Ortsende rechts halten, die -51- nördlich, bei Kilometer 118 links halten, zwei Kilometer später rechts halten)

Gällersta 125,0 (29)

(weiter nördlich, bei Kilometer 127 rechts halten, die -51- verlassen, auf der -207- nördlich-, bei Kilometer 134,5 rechts, am zweiten Kreisels links, die Rudbecksgatan bis Kilometer 136,5, rechts ab, vor dem Schloss rechts, Svartan queren, sofort links, zweite rechts)

Örebro 139,0 (33)

Hotel Hjalmar, Storgatan 23, Telefon 0046 19611 90 35, info@hotellhjalmar.se

Abendessen: Roggenbrot mit Forelle, Käse und Kräutern, Seesaibling auf Gemüsebett, Vanilleeis mit Himbeeren

Kein Wäscheservice

Besondere Beachtung: Schloss, Wasserturm

11. Tag, Freitag, 26. Mai 2017



Örebro 0,0 (33)

(links ab, gleich wieder links, zur Hauptstraße, rechts, nördlich, die – 50 – bis Kilometer 26, links ab)

Nora 34,0 (118)

(nicht in die Stadt, auf der – 244 – westlich)

Grythyttan 73,0 (200)

(nördlich bis Kilometer – 78 – links ab, bei Kilometer 96 rechts ab, die – 26 – nördlich)

Lesjöfors 121,0 (245)

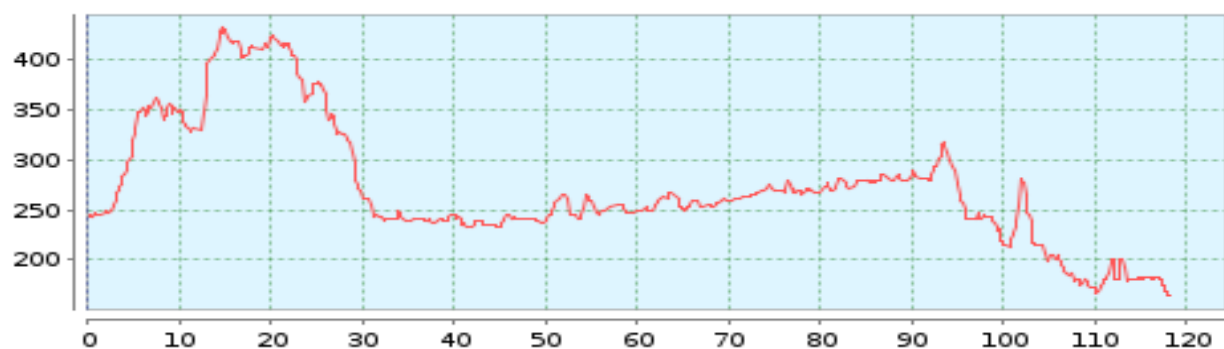
(weiter nördlich)

Mjölntorpet 143,0 (243)

Appartement Tyforsgarden, Tyfors 31, Telefon 0046 70 255 3878,

Abendessen: wird vor Ort festgelegt

Wäscheservice

12. Tag, Samstag, 27. Mai 2017**Mjölntorpet 0,0 (243)**

(die – 26 – weiter nördlich über Höhe 424))

Vansbro 43,0 (235)

(nach dem Fluss links, nach der Bahnlinie rechts, nördlich, zurück zur – 26 -, bei Kilometer 84 rechts bis Mora, nach dem Bahnhof links)

Mora 119,0 (164)

Hotel Mora Spa, Strandgatan 12, Telefon 0046 250 59 26 50, reservation@morahotell.se

Abendessen: Lobstersuppe, Hirschfilet mit Karottenpüree und Gemüse, Regionale Käseplatte, Eis mit Brandy und Cloudberrries

Wäscheservice

Besondere Beachtung: Vasalauf

13. Tag, Sonntag, 28. Mai 2017**Mora 0,0 (164)**

(zurück zur Strandgatan, links ab, parallel zur Bahnlinie, auf der E 45)

Garsas 20,0 (224)

(weiter auf der E 70)

Vikarbyn 31,0 (201)

(auf der E 70)

Rättvik 37,0 (164)

(durch die Stadt, parallel zur Bahnlinie, südlich bis Kilometer 40,5, hier links zur 69)

Bjursås 66,0 (201)

(der Ort liegt östlich der Hauptstraße – auf der 69 bleiben)

Grycksbo 73,0 (135)

(auf der 69 bleiben bis Falun, am ersten Kreisels geradeaus, dann links zur Norrajärnvagsgatan, südlich, an der Kirche vorbei, rechts ab, Bahnlinie queren, sofort danach links, parallel zur Bahnlinie bis zur Svärdsjögatan, hier rechts ab, zweite Straße links, Trotzgatan südlich)

Falun 86,0 (113)

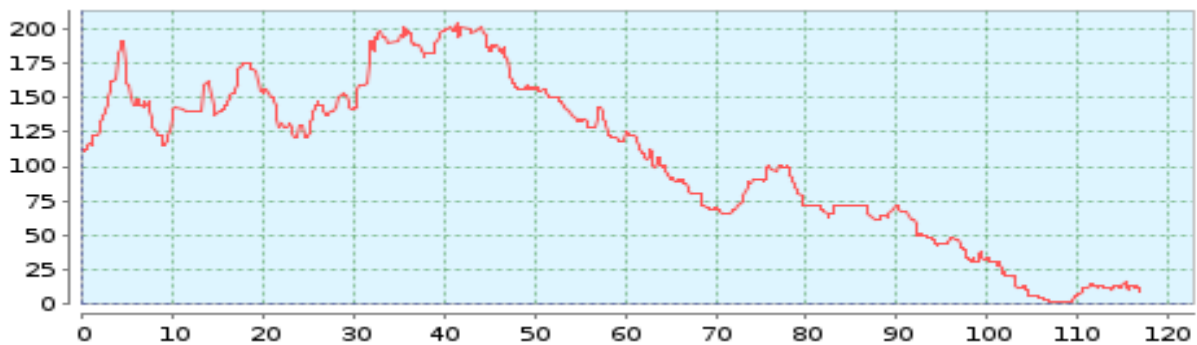
Hotel Clarion Collection, Bergsskolegränd 7, Telefon 0046 23 70 17 00,

reservation.falun@choice.se

Abendessen: Schwedisches Buffet

Kein Wäscheservice

Besondere Beachtung: Kupfergrube – nur bis 15 bzw. 16 Uhr

14. Tag, Montag, 29. Mai 2017**Falun 0,0 (113)**

(auf der Trotzgatan südlich, Linkskurve, Bahnlinie queren, auf der Hauptstraße bleiben, E 16 queren)

Danholn 10,0 (142)

(nördlich)

Svärdsjö 26,0 (144)

(im Ort, nach dem Krankenhaus rechts ab, parallel zum See)

Lumsheden 46,0 (184)

(geradeaus)

Ashammar 65,0 (91)

(weiter südlich, bei Kilometer 70 die E 16 queren und links ab)

Kungsgården 71,0 (69)

(links halten, südlich der E 16, westlich, bei Kilometer 75 E 16 queren, bei Kilometer 78 erneut)

Sandviken 80,0

(geradeaus durch den Ort bei Kilometer 84 Bahnlinie queren, südlich der E 16 bleiben)

Forsbacka 88,0 (63)

E 16 queren, rechts halten)

Valbo 97,0

(parallel zur Europastraße, bei Kilometer 102 die E 4 queren, parallel zum Park, später Kanal, Bahnlinie queren, parallel zum Kanal, vierte links)

Gävle 106,0 (4)

(östlich, südlich der Gleise, Brücke, dann links – bei Kilometer 109, nördlich zur X 563, rechts ab, parallel zur Küste bei Kilometer 116,5 rechts ab)

Gävle 117,0 (11)

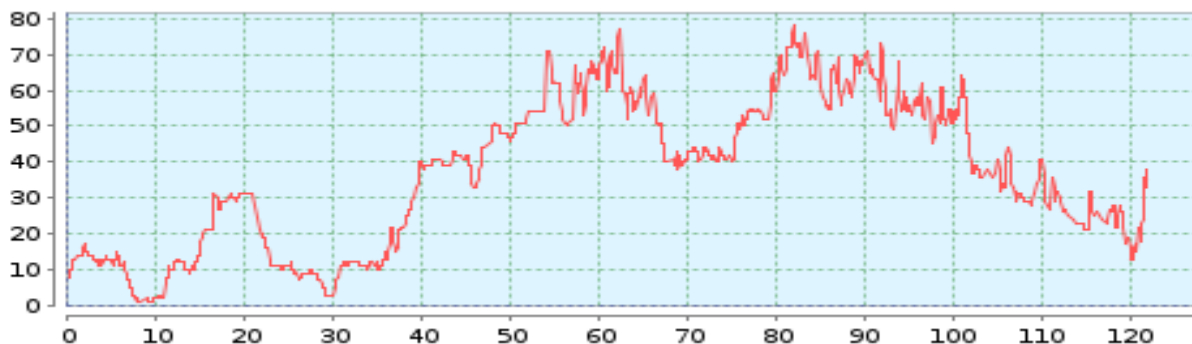
Hotel Engeltofa Sea Lodge, Bönavägen 118, Telefon 0046 26 996 60, anneli@engeltofa.se

Abendessen: Carpaccio, Rinderfilet mit Kartoffeln, Käse und Gemüse, Creme brulee

Wäscheservice

Besondere Beachtung: Altstadt (und Restaurant beim Abendessen)

15. Tag, Dienstag, 30. Mai 2017



Gävle 0,0 (11)

(zurück zur Bönanväen, links ab, parallel zur Küste, bei Kilometer 5,8 links ab, bis zum Kreisel, erste Ausfahrt, nach 200 Meter rechts, 300 Meter geradeaus, links ab bis zu den Bahngleisen, rechts ab Brücke über die Bucht, links, Gleise queren, zweite Straße rechts, bei Kilometer 10 links ab)

Gävle 10,0 (2)

(über den Gävleån/Kanal, links, gleich rechts bis zur Kaserngatan, rechts ab, Gleise queren, dritte Straße links, fünfte Straße rechts, Södta Kungsgatan südlich, später östlich, bei Kilometer 24 Bahnlinie queren)

Skutskär 28,0 (10)

(weiter südlich auf der -76-, bei Kilometer 31,5 rechts halten)

Alvkarleby 36,0 (18)

(südlich)

Marma 45,5 (42)

(südlich, Bahnlinie queren, bei Kilometer -49- E 4 queren)

Mehedeby 50,5 (50)

(südlich, nach dem Ort links und gleich rechts ab, südlich, bei Kilometer -58- Bahnlinie queren)

Mankarbo 77,0 (54)

(südlich)

Laby 94,0 (56)

(südlich)

Björklinge 101,0

(auf der C 600 südlich)

Lövstalöt 110,0 (40)

(südlich, Fyrisan queren, südlich, bei Kilometer 118,5 den Stadtring queren, südlich, bei Kilometer 120,5 die Bahnlinie queren, 400 Meter geradeaus, links ab bis zum Kreisel, rechts ab bis zur St. Olofsgatan, rechts ab, Fluss queren, am Universitetspark links ab, zum Dom, rechts ab, nach dem Domplatz rechts ab, die Biskopsgatan entlang. Linkskurve, rechts ab, nach dem Park links ab)

Uppsala 122,0 (29)

Hotel Akademihotellet, Övre Slottsgatan 5, Telefon 0046 18 15 90, info@akademihotellet.se

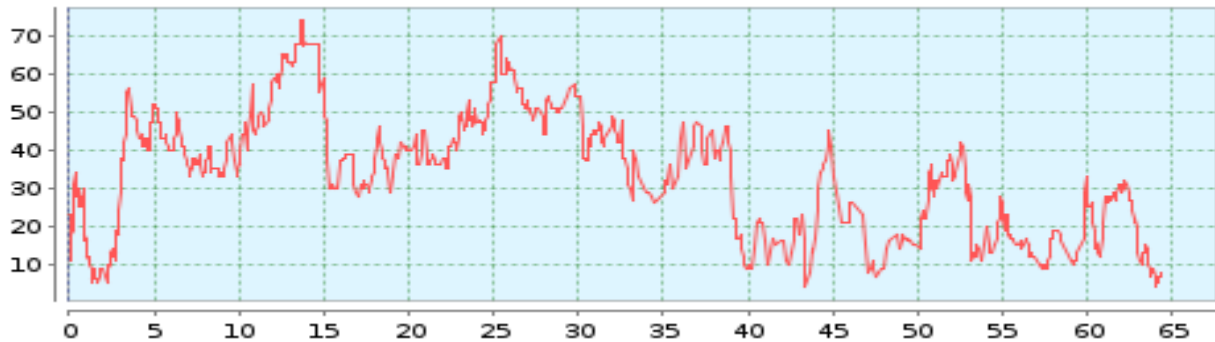
Wäscheservice

Abendessen: Restauran Il Forno Italiano, Telefon 0046 18 103520, Vorspeisenvariationen nach Art des Hauses, Saltimbocca, Eis mit Früchten

Besondere Beachtung: Dom, Schloss

16. Tag, Mittwoch, 31. Mai 2017

*(Conny Treusch fliegt um 16.05 Uhr ab Frankfurt und ist um 18.05 Uhr in Stockholm/Allanda (LH804)
Gabi Senge und Beate Hock sind um 14.45 Uhr in Stockholm/Allanda)*



Uppsala 0,0 (30)

(Övre Slottsgatan südlich, C 602 weiter)

Sunnerstra 7,0 (30)

(südlich bis Flottsund, Linkskurve, rechts ab, die -255- bis)

Alsike 16,0 (22)

(rechts ab, bei Kilometer -19- rechts ab)

Sigtuna 30,0

(am Kreisel links ab, die -263- bis Kilometer 34,5, dann rechts ab)

Märsta/Steninge 37,0

(bis zur Bahnlinie, queren, rechts ab)

Roserberg 43,5 (28)

(westlich der E 4 bleiben, parallel zur Bahnlinie, bei Kilometer 48 die E 4 queren, östlich der E 4 südlich, bei Kilometer 53,5 E 4 queren, links ab, Stockholmsvägen südlich, bei Kilometer 57 die E 4 queren, Bahnlinie queren, westlich der Bahnlinie südlich, bei Kilometer 50,5 links ab, gleich rechts, südlich bis zur Hauptstraße, queren, südlich, Norra Malmvagen, bei Kilometer 62 rechts ab, südlich bis zum)

Fögelspangsparken 63,5 (24)

(Bahnlinie queren, rechts, bis zum Kreisel, rechts ab, parallel zur Bahnlinie, bei Kilometer 68 die E 4 queren und parallel zur Hauptstraße, Golfplatz queren, Bahnlinie queren, südlich, wieder Bahnlinie queren, südlich, Kolonnvägen, südlich, westlich des Norra Begravningsplatsen, links ab, Solnavägen, Torsgatan, bei Kilometer 77 am Norra Bantorget rechts ab, Vasagatan, südlich bis zum Meer, links halten – über die Brücke, danach sofort rechts, parallel zu Stadtautobahn und Bahnlinie, am Bahnhof links halten – über Brücke, sofort links ab, parallel zum Meer die 222 folgen, bei Kilometer 81 am Park die Straße queren, weiter östlich, nach dem Fluss wieder Hauptstraße queren, durch den Krankenhauspark zum Hotel

Stockholm 82,0 (22)

Elite Hotels, Saltsjöqvarns Kaj 25, Nacka, 0046 8 559 017 40 stockholm.groups@elite.se

Abendessen: Eichcarpaccio, Kabeljaufilet mit Kartoffelpüree und gegrilltem Gemüse,

Blutorangensorbet

Wäscheservice

17. Tag, Donnerstag, 01. Juni 2017

Aufenthalt in Stockholm

Besondere Beachtung: Wir fahren gegen 10 Uhr mit dem Boot in Richtung Innenstadt zu de, Anleger „Strömkajen“. Von dort aus startet um 11 Uhr eine Rundfahrt „Unter den Brücken von Stockholm“ (bis 13.15 Uhr). Danach ist der Nachmittag zur „freien Verfügung“ – Vasamuseum, Altstadt, Abba-Museum, Skansen)

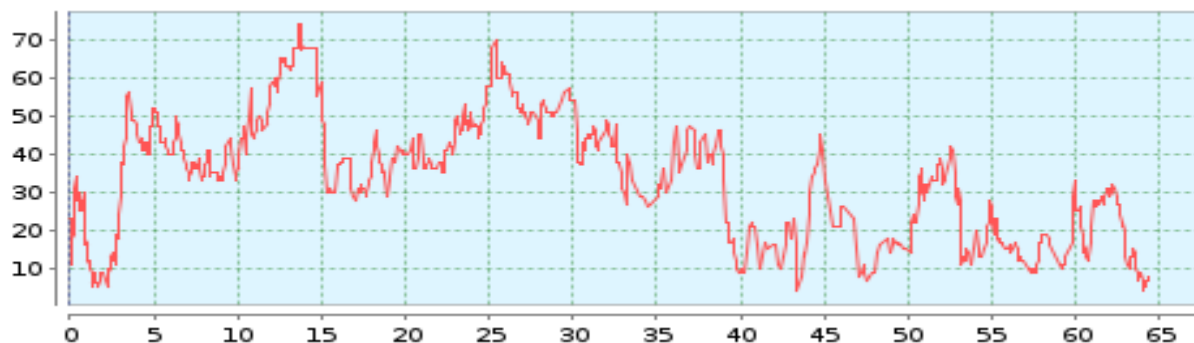
Stockholm

Elite Hotels, Saltsjöqvarns Kaj 25, Nacka, 0046 8 559 017 40 stockholm.groups@elite.se

Abendessen: Geräucherter Lachs mit Avocadocreme und Tomaten, Kalbssteak im Käsemantel mit Kartoffelkuchen und Broccoli, weiße Schokolade mit Früchten

18. Tag, Freitag, 02. Juni 2017

(Alf Sünner kommt nach Gotland)



Stockholm 0,0 (22)

(westlich am Krankenhaus vorbei, danach östlich und südlich, vorbei am Grand Palace Hotel, links ab, rechts ab, Bahnlinie und Autobahn queren, links ab, parallel zur Autobahn, der Kanalvagen südlich folgen, vor dem Bahnhof links bis zur Autobahn, rechts ab, Autobahn queren, links ab, den Radweg südlich – zum Willi-Brandt-Park, links ab, südlich, vorbei am Gymnasium Hävrings, am Park rechts ab, später links ab, südlich bei Kilometer 6,5, links ab, östlich, bei Kilometer 9 die Autobahn queren, parallel zur Autobahn südöstlich)

Alta 12,0 (60)

(Autobahn queren, parallel zur Hauptstraße bis Kilometer 13)

Lindalen 13,0

(südlich)

Trollbacken 16,0

(südlich)

Sofieberg 17,0

(die 260 bis)

Vendelsömalm 22,0

(nach links – 73 – queren, die -259- südlich)

Jordbro 29,0 (51)

(parallel zur Bahnlinie bis Kilometer -31-, Bahnlinie queren)

Västerhaning 32,0

(am Kreisel rechts, vor der Autobahn rechts, parallel zur -73- südlich, bei Kilometer 39,5 die -73- queren, sofort rechts)

Landfjärden 45,0 (33)

(weiter südlich, parallel zur -73-)

Nynäshamn 65,0 (4)

(Fährhafen Abfahrt der Fähre um 16.40 Uhr – Fähre nach Gotland)



Visby 65,0 (5)

(Ankunft um 20.00 Uhr - - für 400 Meter südlich, dann links ab, gleich wieder links und nordöstlich in die Stadt, bei 67,5 Kilometer rechts ab, am Kreisel rechts halten, am nächsten Kreisel geradeaus, die -143- südöstlich, bei Kilometer 82,5 links ab)

Roma Kyrkby/Romakloster 82,5

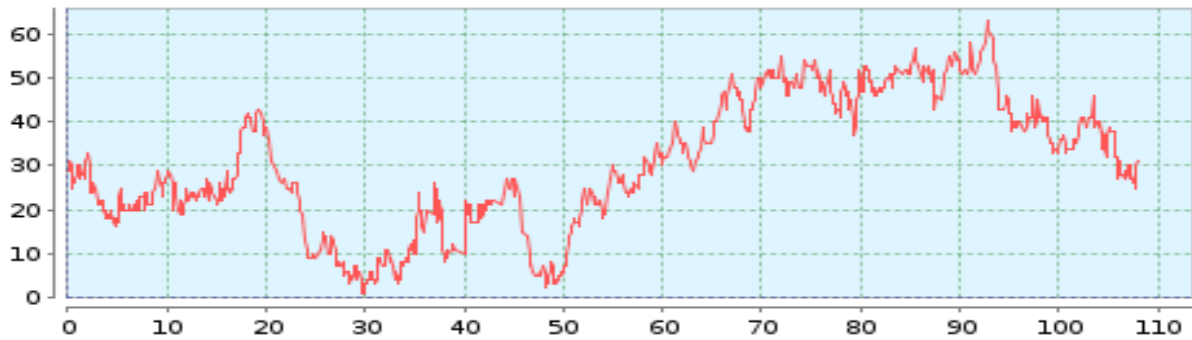
Dalhem/Romakloster (Gotland) 86,5 (31)

Hotel Dalhem, Delhelm Nygards, Telefon 0046 73 562 85 50, kontakt@hoteldalhem.se

Wäscheservice

Abendessen: Gotländischer Spargel mit Parmesan, Schwedische Fleischbällchen, Schokoladenmousse mit Beeren

19. Tag, Samstag, 03. Juni 2017



Dalhem/Romakloster 0,0 (31)

(nördlich bis)

Dalhem 2,0

(rechts ab)

Hörsne 5,5

(links ab und nördlich)

Vallstena 12,0

(links – nördlich)

Bal 17,5

(nach dem Ort rechts, die 147 bis)

Boge 27,0

(geradeaus zur Küste)

Site 31,5 (4)

(nördlich)

Vägume 38,5

(links ab)

Lärbro 42,0

Besondere Beachtung: Kirche mit achteckigem Turm

(geradeaus, die 149 bis)

Kappelshamn 50,0 (6)

(links ab)

Hangvar 57,0

(südlich)

Stenkyrka 71,0

(südöstlich)

Tingstade 80,0

(am See rechts – südlich)

Fole 87,0

(südlich)

Ekeby

(südlich)

Dalhem 106

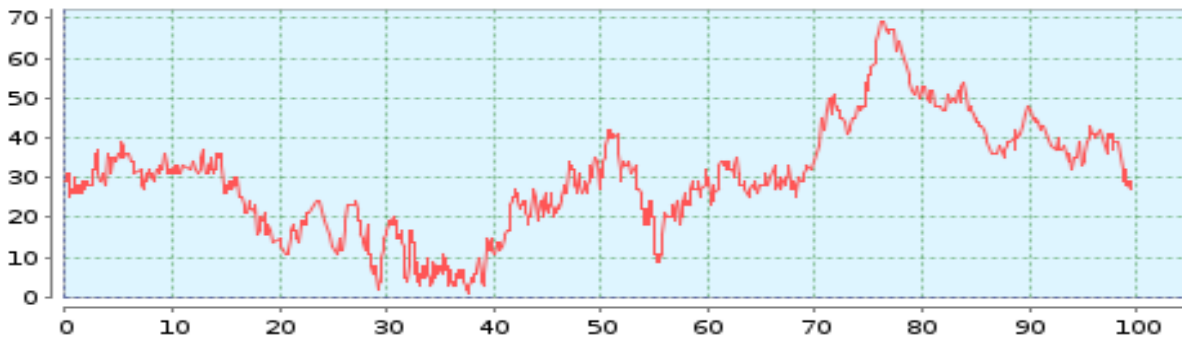
Dalhem/Romakloster (Gotland) 108,0 (31)

Hotel Dalhem, Delhelm Nygards, Telefon 0046 73 562 85 50, kontakt@hoteldalhem.se

Abendessen: Barbecuebuffet, Pannacotta

Wäscheservice

20. Tag, Sonntag, 04. Juni 2017



Dalhem/Romakloster 0,0 (31)

(nördlich bis)

Dalhem 1,0

(rechts ab)

Kräklingbo 18,0

Besondere Beachtung: Leonettes Konst & Keramik

(geradeaus bis zur Küste)

Östergarn 28,0 (4)

(östlich)

Herrvik 31,5

(südlich, entlang der Küste, später westlich)

Besondere Beachtung: Torsburgen

Ljugarn 55,0 (10)

(die 144 westlich – über Alskog)

Besondere Beachtung: Gardekirche

Lye 68,0

(rechts ab)

Etelhem 72,0 (50)

(nördlich)

Vänge 86,0

(später links ab, dann rechts)

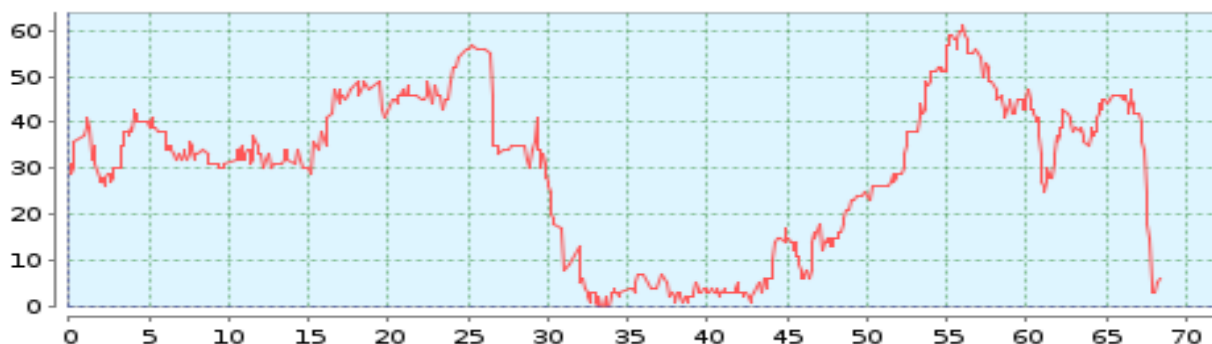
Dalhem/Romakloster (Gotland) 99,0 (31)

Hotel Dalhem, Delhelm Nygards, Telefon 0046 73 562 85 50, kontakt@hoteldalhem.se

Abendessen: Hering mit Butterbrot, Kabeljau mit Kartoffeln, Käsekuchen

Wäscheservice

21. Tag, Montag, 05. Juni 2017



Dalhem/Romakloster 0,0 (31)

(südlich bis)

Roma Kyrkby/Romakloster 6,0

Besondere Beachtung: Ruine Zisterzienser Abtei

(südlich)

Atlingbo 11,0

(südlich)

Väte 16,0

(südlich)

Hejde 21,0

(westlich)

Klintehamn 33,0 (0)

(nördlich auf dem Küstenweg)

Västergarn 41,0

(nördlich)

Vibble 63,0

(nördlich)

Visby 68,0 (5)

Besondere Beachtung: Stadtmauer

Fährabfahrt um 16.50 Uhr nach

Oskarshamn 68,5 (6)



(den Hafen nach Süden auf dem Radweg verlassen)

Paskallavik 81,0 (6)

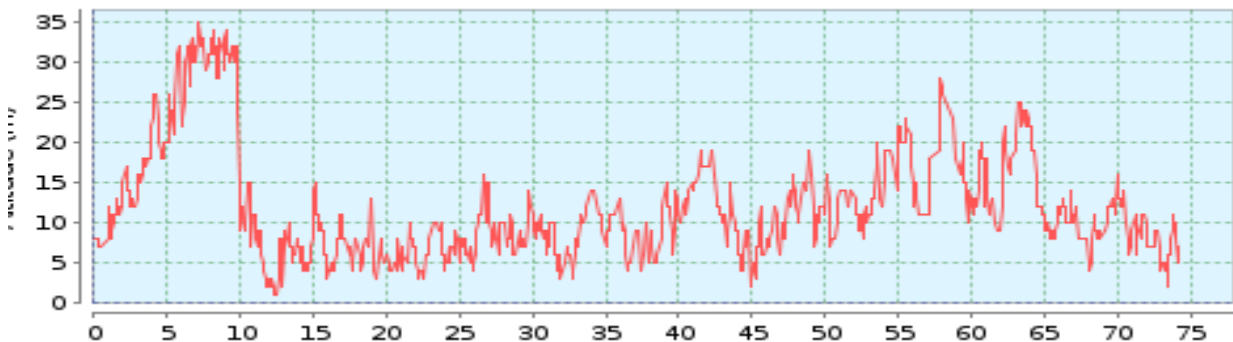
Hotel Gaskallaviks, Kustvagen 31

Lyckans Guesthouse, Callerströmsgatan 19, Telefon 0046 491 970 00, guesthouse@windh.com

Abendessen: Dreierlei vom eingelegten Hering mit Kartoffeln und Knäckebrot, Hirschfilet mit Röstkartoffeln und Pilzen, Schwedischer Käse und Früchte, Hausgemachtes Vanilleeis mit Kirschen oder Zitronensorbet

Wäscheservice

22. Tag, Dienstag, 06. Juni 2017



Paskallavik 0,0 (7)

(den Ort nach Süden hin verlassen, bei Kilometer 1,5 die E 22 queren, über Emsfors, Fluss queren, bei Kilometer 4,5 links ab, auf dem Fernradweg nach Süden, bei Kilometer 13 wieder die E 22 queren)

Mönsterås 15,0 (14)

(durch die Stadt, südlich, weiter auf dem Fernradweg)

Timmabben 24,0

(im Ort rechts halten, bei Kilometer 25 links ab, südlich, bei Kilometer 29,5 links ab, südlich bis)

Karemo 41,0

(nicht zur Hauptstraße, östlich auf dem Fernradweg, später wieder westlich, E 22 queren)

Rockneby 50,0

(am Ortsende rechts ab bis Kilometer 53,5, dann links)

Lackeby 55,0

(zur Hauptstraße, links ab, gleich rechts, Radweg weiter, nach einem Kilometer links)

Förlösa 61,0

(im Ort östlich)

Lindsdal 64,0

(nach der Bahnlinie rechts, Ortsumgehung, E 22 queren, Radweg zur Innenstadt, Domplatz, bis zur Ölandsgatan, rechts ab, erste links, zum Parkplatz)

Kalmar 75,0(8)

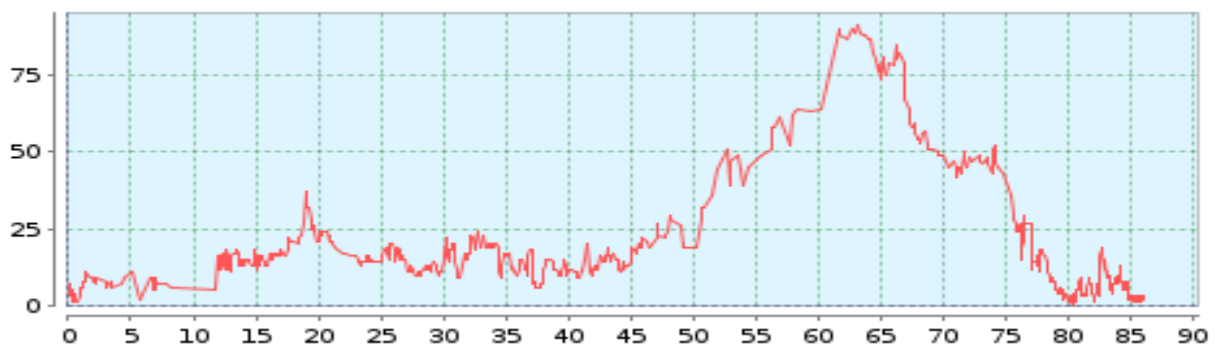
Hotel Clarion Collection Packhuset, Skeppsbrogatan 26, Telefon 0046 480 570 00,

Packhuset@choice.se

Abendessen: Schwedisches Buffet

Wäscheservice

Besondere Beachtung: Schloss

23. Tag, Mittwoch, 07. Juni 2017**Kalmar 0,0 (8)**

(über den Parkplatz zurück zur Ölandskaien, westlich, rechts ab, Hauptstraße nördlich, rechts ab, Bahnlinie queren, direkt links, nach dem Kreisell links ab, bei Kilometer 3,5 Bahnlinie queren, geradeaus, bei Kilometer 7 Hauptstraße queren, geradeaus, bei Kilometer 12,5 links ab, südlich)

Ljungbyholm 14,0

(südlich, Fluss queren, Hauptstraße queren, südlich)

Vassmolösa 18,0

(nach dem Ort rechts, nach 600 Metern links, südlich)

Voxtrop 26,0

(südlich, später westlich)

Halltrop 32,0

(im Ort am Kreisell südlich zur H 570, rechts ab, E 22 queren)

Söderakra 39,0

(im Ort links, südlich zur -130-)

Torsas 45,0

(südlich, an der H 504 links und sofort rechts)

Kättilsmala 69,5 (49)

(Ort rechts liegen lassen)

Mariefors 75,0

(einen Kilometer nach dem Ort rechts ab, gleich wieder links, südlich, Hauptstraße queren, bei Kilometer 79 rechts ab, nach einem Kilometer rechts ab, -28- queren, links ab, bei Kilometer 82 Bucht queren, Hauptstraße und Bahnlinie queren, Radweg parallel zur Sunnavägen, bei Kilometer 85,5 links ab, Hauptstraße queren, parallel zur Hauptstraße, bis zum Hafen, links ab)

Karlskrona 86,0 (2)

Hotel Clarion Collection, Skeppsbrogaten 37133, Telefon 0046 455 361500,

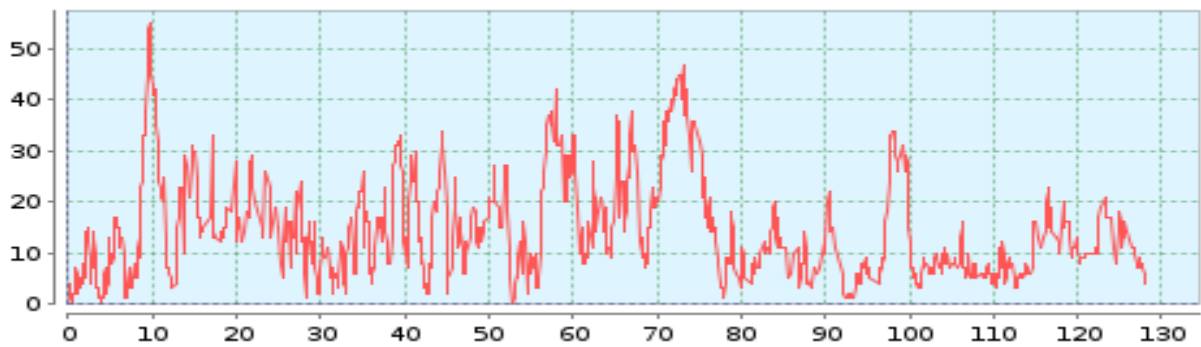
cc.carlskrona@choice.se

Abendessen: Schwedisches Buffet

Wäscheservice ?

Besondere Beachtung: Festungsanlage, Marinemuseum

24. Tag, Donnerstag, 08. Juni 2017



Karlskrona 0,0 (2)

(zurück zur Hauptstraße, links ab, dann rechts bis zum Beginn der Fernstraße, links ab, rechts zur Sunnavägen, bis zur Bucht, links, parallel zur Hauptstraße, am Kreisel die Hauptstraße queren, links, bei Kilometer 7 links den Radweg zwischen Hauptstraße und Bahnlinie, bei Kilometer 9 die Hauptstraße queren, links ab, bei Kilometer 12 zur Hauptstraße)

Nättraby 12,0 (5)

(westlich jetzt auf der E 22 bis Kilometer 24, links ab, nach 1 Kilometer rechts, nach 2 Kilometer links, südlich bis zum Meer, Fluss queren)

Ronnebyhamn 31,0 (7)

(auf dem Radweg bleiben, nördlich bis)

Bussemala 32,5

(links ab, den Radweg weiter – K 638)

Saxemara 36,0 (17)

(weiter westlich, nach 45 Kilometern nördlich dem Cykelspåret folgen, E 22 queren, links ab)

Aryd 56,0 (3)

(wieder E 22 queren, südlich der Bahnlinie bleiben, bei 60,5 Kilometern den Radweg verlassen und geradeaus)

Hallaryd 61,0

(nach dem Ort Linkskurve und südlich, an der Bahnlinie zur E 22, westlich)

Karlshamn 68,0

(am Parkplatz rechts, E 22 verlassen und nördlich, wieder zum Radweg, Hauptstraße queren)

Torap 72,0

(Ort nördlich liegen lassen)

Mörnum 76,0

(Fluss queren, südlich den Radweg, Bahnlinie queren, Radweg)

Pukavik 82,0

(südlich, Radweg)

Norje 87,0

(südwestlich, Radweg, östlich der E 22 bleiben)

Sölvesborg 98,0 (34)

(Radweg westlich)

Valje 101,0

(nach dem Ort links)

Nymölla 107,0

(Radweg westlich)

Trolle-Ljungby 116,0

(links ab)

Vanneberga 119,0

(nach dem Ort den Hauptradweg verlassen, links ab, südlich durch den Wald, an den ersten Häusern links ab, fast bis zum Meer, dann rechts, südlich)

Ahus 128,0 (7)

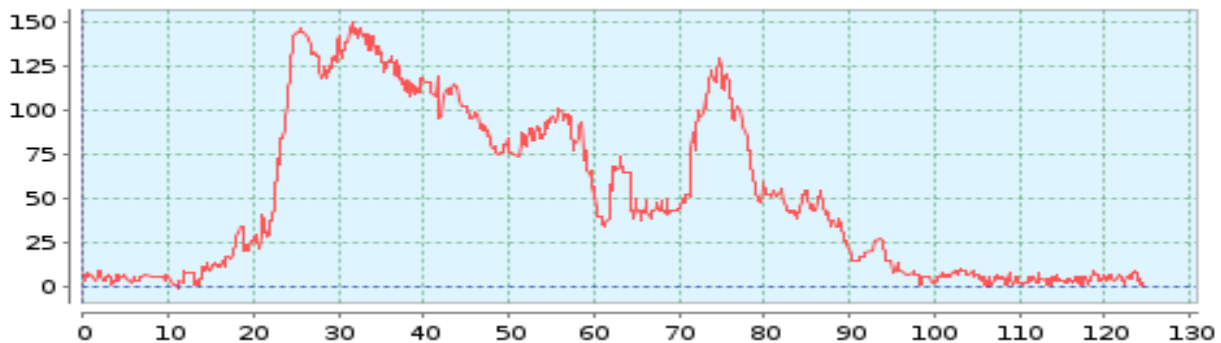
Tipotel, Fädriften 2, Telefon 0046 44 24 89 69

Abendessen: Ahusplatte mit Schinken, Hähnchen, Lachs, Brot und Salat, Hirschsteak in Madeirasauce und Kartoffeln, Regionales Eis mit Erdbeeren

Wäscheservice

Besondere Beachtung: Eis und Vodka

25. Tag, Freitag, 09. Juni 2017



Ahus 0,0 (7)

(in den Ort, westlich, an der Hauptstraße links ab – bis zum Ortsende, hier bei Kilometer 4 rechts ab)

Ripa 7,0

(südwestlich)

Vittskövle 16,0

(im Ort links)

Degeberga 20,5 (40)

(an der Hauptstraße links, bis zum Ortsende, rechts)

Gaddaröd 26,0 (140)

(nach dem Ort links, den Radweg bis)

Hörröd 29,0

(Radweg südlich folgen)

Lövestad 48,0 (80)

(weiter auf dem Radweg bis Kilometer 51,5, links ab)

Vanstad 52,0

(einen Kilometer nach dem Ort rechts ab)

Rödödinge 57,0

(Hauptstraße queren, am Ortsende rechts, bis Kilometer 61, dann links bis Kilometer 65, links, nach einem Kilometer rechts, am Südufer des Sees für 2 Kilometer, dann links, bei Kilometer 70 rechts ab bis Kilometer 73, jetzt links bis zur Hauptstraße E 65, rechts ab)

Rydsgård 84,0 (43)

(bei Kilometer 832 die Hauptstraße verlassen, links durch den Ort)

Örsjö 86,0

(links ab)

Törsjö 88,0

(rechts, links, südlich bis Kilometer 91,5 – dann rechts, nach 700 Metern links, nach 2 Kilometern rechts zur Hauptstraße „9“)

Beddingestrand 102,0

(weiter westlich bis Kilometer 113, Hauptstraße nach links verlassen, parallel zur Hauptstraße bis Kilometer 122,5, Hauptstraße queren, Richtung Innenstadt – Alegatan -, am Hotel Hansa links, zur Hauptstraße, rechts bis zur Shell-Tankstelle, links)

Trelleborg 125,0 (2)

Einschiffen um 19 Uhr, Abendessen an Bord und Abfahrt um 22 Uhr

26. Tag, Samstag, 10. Juni 2017

Travemünde

Ausschiffen nach dem Frühstück um 7.30 Uhr

Bus und Hänger in Travemünde, Am Baggarsand 15, Telefon 04505/838 (Wolf-Dieter von Waaden) abholen

Bahn- bzw. Autofahrt nach Bischofsheim um 9.40 Uhr über Hamburg und Frankfurt

Ankunft Bischofsheim 15.38 Uhr